



АДМИНИСТРАЦИЯ ШЕКСНИНСКОГО МУНИЦИПАЛЬНОГО РАЙОНА

ПОСТАНОВЛЕНИЕ

от 30.08.2023 года

п.Шексна

№ 1278

О выдаче разрешения публичному акционерному обществу «Россети Северо-Запад» на размещение объектов на землях или земельных участках, находящихся в муниципальной собственности или государственная собственность на которые не разграничена, в д. Андруково Шекснинского района

Рассмотрев заявление публичного акционерного общества «Россети Северо-Запад», руководствуясь статьями 39.33, 39.34 Земельного кодекса Российской Федерации, постановлением Правительства Вологодской области от 28 декабря 2015 года № 1208 «Об утверждении Порядка и условий размещения на территории Вологодской области объектов на землях или земельных участках, находящихся в государственной или муниципальной собственности, без предоставления земельных участков и установления сервитутов», статьей 32.2 Устава Шекснинского муниципального района,

ПОСТАНОВЛЯЮ:

1. Выдать публичному акционерному обществу «Россети Северо-Запад», (ИНН 7802312751, ОГРН 1047855175785, юридический адрес: 196247, город Санкт-Петербург, площадь Конституции, дом 3, литер А, помещение 16Н) сроком с 01 сентября 2023 года на 3 года разрешение на размещение объекта: «Линии электропередачи классом напряжения до 35 кВ, а также связанные с ними трансформаторные подстанции, распределительные пункты и иное предназначенной для осуществления передачи электрической энергии оборудование, для размещения которых не требуется разрешение на строительство» («Строительство участка ВЛ 0,4 кВ Ф-2 от КТП 10/0,4 кВ 100 кВА «Андруково» в Шекснинском районе (Мишин Е.П. Дог: №ВОЛ-01214-Э-Ч/23 от 11.04.23), цель использования объекта: технологическое присоединение потребителей к электрическим сетям, в соответствии с приложенной схемой границ земель или части земельного участка на кадастровом плане территории на земельном участке площадью 556 кв.м., в кадастровом квартале 35:23:0202021, расположенном на землях категории «земли населенных

пунктов» по адресу: Вологодская область, Шекснинский район, сельское поселение Сиземское, д. Андруково.

2. Публичное акционерное общество «Россети Северо-Запад» обязано использовать земли или земельные участки в соответствии с действующим законодательством, возвратить земли или земельный участок, в отношении которого выдано решение о размещении объекта, в состоянии и качество не хуже первоначального.

В случае, если использование земель или земельных участков, либо их части, на основании данного разрешения привело к порче либо уничтожению плодородного слоя почвы в границах таких земель или земельных участков, либо их части, публичное акционерное общество «Россети Северо-Запад» обязано:

привести такие земли или земельные участки, либо их части, в состояние, пригодное для их использования в соответствии с разрешенным использованием;

выполнить необходимые работы по рекультивации таких земель или земельных участков, либо их части.

3. Решение о прекращении действия решения о размещении объекта принимается в случаях:

если лицом, которому выдано решение о размещении объекта, подано в уполномоченный орган заявление о прекращении действия решения о размещении объекта на землях или земельном участке;

использования или неиспользования земель или земельного участка для целей, не предусмотренных решением о размещении объекта.

4. Настоящее постановление вступает в силу со дня его подписания.

Руководитель администрации
Шекснинского муниципального района



А.В. Соловьев

Условный номер земельного участка : 341

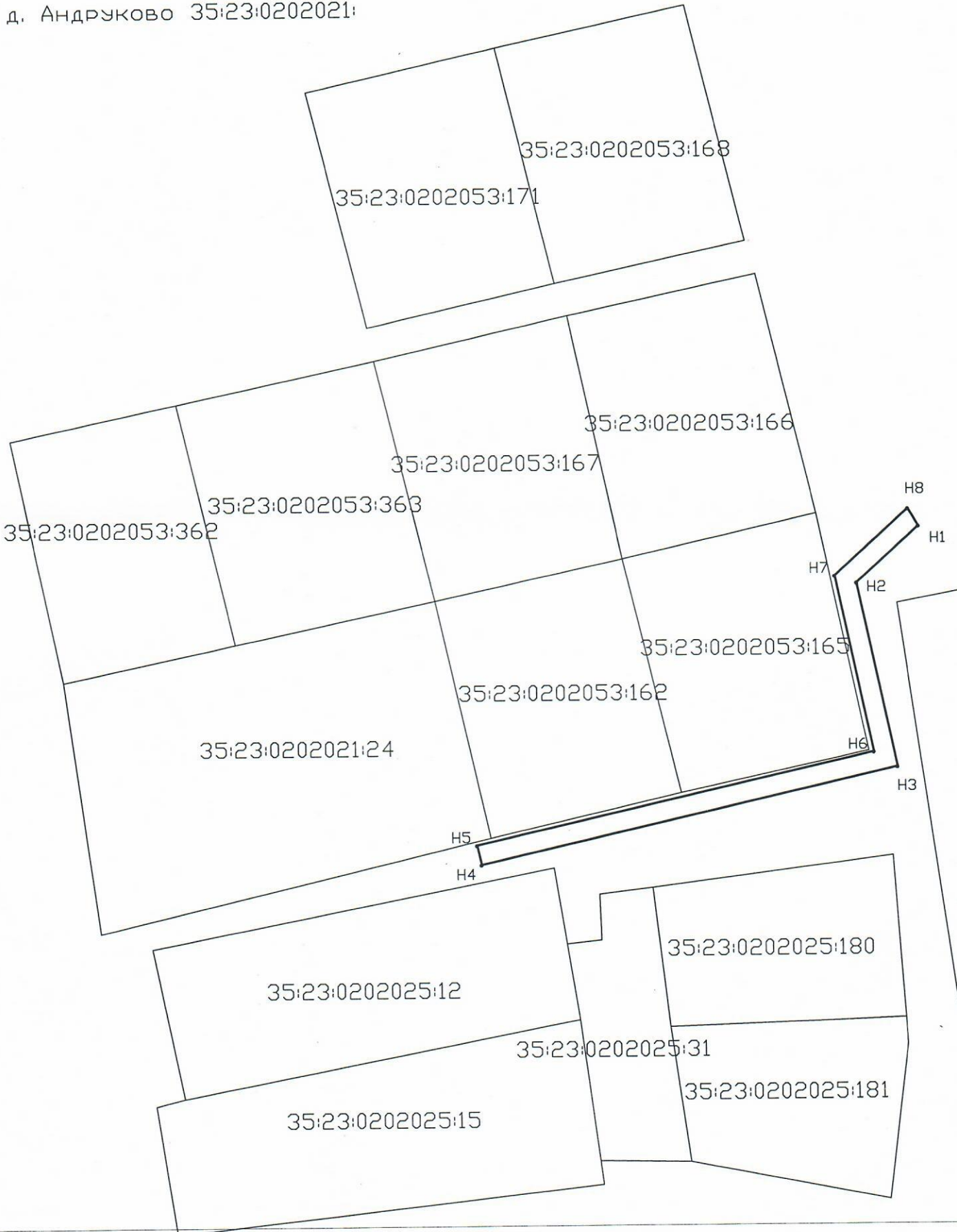
Схема границ использования земель н

Площадь земельного участка : 556 кв.м.


Система координат : МСК 35

Масштаб : 1:1000

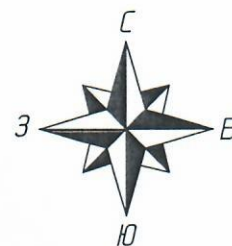
д. Андруково 35:23:0202021:



Приложение 1 к решению на размещение объекта на землях или земельном участке, находящегося в государственной или муниципальной собственности, без предоставления земельных участков и установления сервитутов от _____ № _____



| Обозначение характерных точек границ ЗУ 1 | у | х |
|---|--------------|-------------|
| н1 | 2248355.2165 | 362314.0912 |
| н2 | 2248342.6689 | 362302.7100 |
| н3 | 2248350.4819 | 362265.7467 |
| н4 | 2248266.6617 | 362246.6616 |
| н5 | 2248265.7764 | 362250.5544 |
| н6 | 2248345.7616 | 362268.7445 |
| н7 | 2248338.2997 | 362304.1665 |
| н8 | 2248353.1251 | 362317.6138 |
| | | |
| | | |
| | | |
| | | |
| | | |
| | | |
| | | |



Условные обозначения:

- ЗУ 1 - обозначение образуемого земельного участка;
- граница образуемого земельного участка;
- 35:23:0202053: - номер кадастрового квартала;
- 35:23:0202053:167 - кадастровый номер земельного участка в границах кадастрового квартала, сведения о котором содержатся в ГКН;
- граница земельного участка, сведения о которой содержатся в ГКН;
- н1 - обозначение новой характерной точки границы образуемого земельного участка