



АДМИНИСТРАЦИЯ ШЕКСНИНСКОГО МУНИЦИПАЛЬНОГО РАЙОНА

ПОСТАНОВЛЕНИЕ

от 26.10.2022 года

п.Шексна

№ 1277

О выдаче разрешения АО «Газпром газораспределение Вологда» на размещение объектов на землях или земельных участках, находящихся в муниципальной собственности или государственная собственность на которые не разграничена, в д. Деменское Шекснинского района

Рассмотрев заявление акционерного общества «Газпром газораспределение Вологда», руководствуясь статьями 39.33, 39.34 Земельного кодекса Российской Федерации, постановлением Правительства Вологодской области от 28 декабря 2015 года № 1208 «Об утверждении Порядка и условий размещения на территории Вологодской области объектов на землях или земельных участках, находящихся в государственной или муниципальной собственности, без предоставления земельных участков и установления сервитутов», статьей 32.1 Устава Шекснинского муниципального района,
ПОСТАНОВЛЯЮ:

1. Выдать акционерному обществу «Газпром газораспределение Вологда» (ИНН 3525025360, ОГРН 1023500873626, юридический адрес: Вологодская область, г. Вологда, ул. Саммера, д. 4А) сроком с 01 ноября 2022 года на 2 года разрешение на размещение объекта: газопровод, для размещения которого не требуется разрешение на строительство, с наименованием «Участок газораспределительной сети Российская Федерация, Вологодская область, Шекснинский муниципальный район, сельское поселение Никольское, деревня Деменское, дом 38, до границы земельного участка с кадастровым номером 35:23:0301053:68, код 19/14л-007500», цель использования объекта: технологическое присоединение, в соответствии с приложенной схемой границ земель или части земельного участка на кадастровом плане территории:

на земельном участке площадью 2 кв.м., в кадастровом квартале 35:23:0301053, расположенном на землях категории «земли населенных пунктов» по адресу: Вологодская область, Шекснинский район, д. Деменское;

на земельном участке площадью 92 кв.м., в кадастровом квартале 35:23:0301053, расположенном на землях категории «земли населенных пунктов» по адресу: Вологодская область, Шекснинский район, д. Деменское;

на части площадью 85 кв.м. земельного участка с кадастровым номером 35:23:0301053:290, площадью 5415 кв.м., с разрешенным использованием «автомобильный транспорт», расположенного на землях категории «земли населенных пунктов» по адресу: Вологодская область, Шекснинский район, д. Деменское.

2. Акционерное общество «Газпром газораспределение Вологда» обязано использовать земли или земельные участки в соответствии с действующим законодательством, возратить земли или земельный участок, в отношении которого выдано решение о размещении объекта, в состоянии и качество не хуже первоначального.

В случае, если использование земель или земельных участков, либо их части, на основании данного разрешения привело к порче либо уничтожению плодородного слоя почвы в границах таких земель или земельных участков, либо их части, акционерное общество «Газпром газораспределение Вологда» обязано:

привести такие земли или земельные участки, либо их части, в состояние, пригодное для их использования в соответствии с разрешенным использованием;

выполнить необходимые работы по рекультивации таких земель или земельных участков, либо их части.

3. Решение о прекращении действия решения о размещении объекта принимается в случаях:

если лицом, которому выдано решение о размещении объекта, подано в уполномоченный орган заявление о прекращении действия решения о размещении объекта на землях или земельном участке;

использования или неиспользования земель или земельного участка для целей, не предусмотренных решением о размещении объекта.

4. Настоящее постановление вступает в силу со дня его подписания.

Исполняющий обязанности
Руководителя администрации
Шекснинского муниципального района



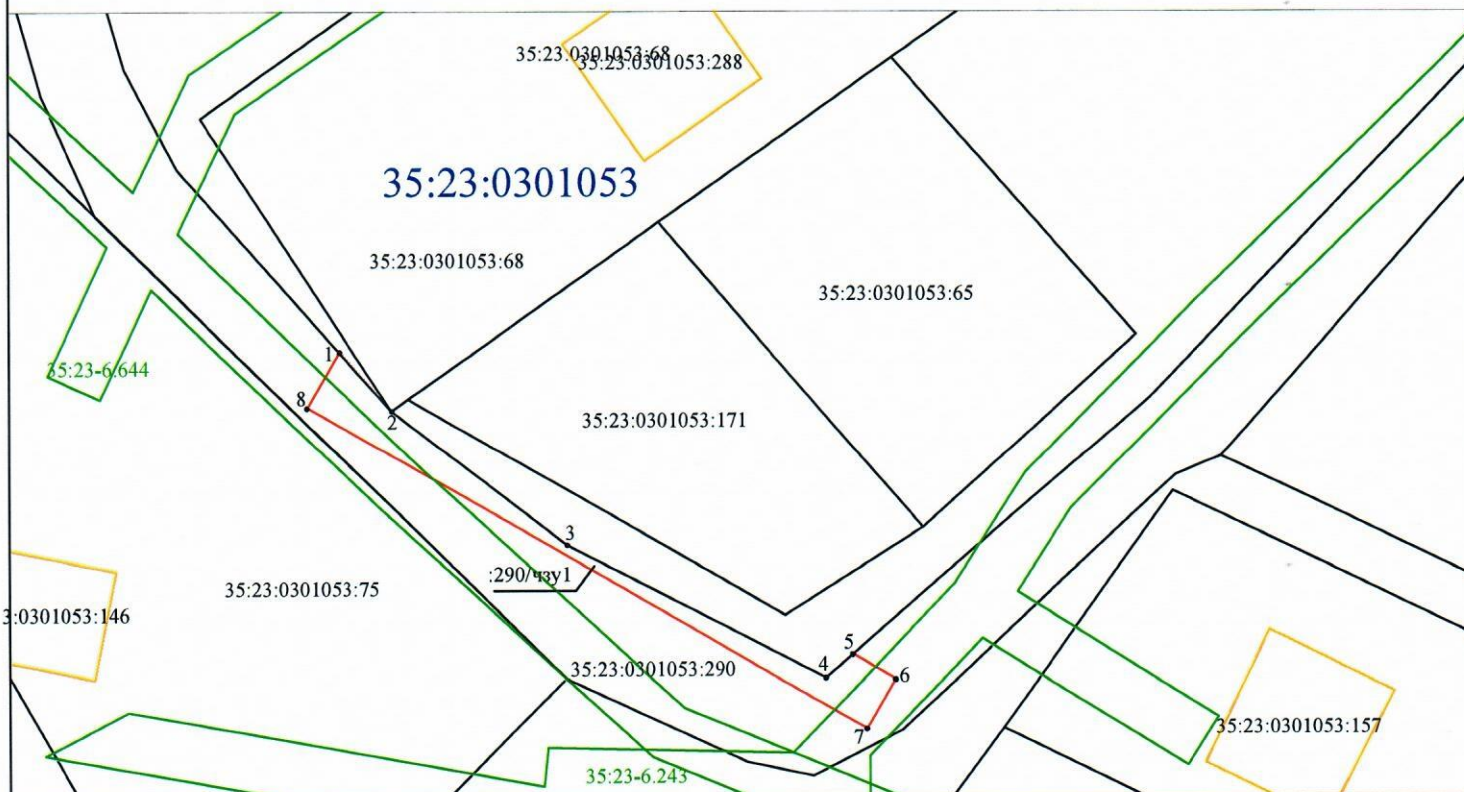
О.В. Глебова

Схема границ земель или части земельного участка на кадастровом плане территории для размещения объекта: "Участок газораспределительной сети Российская Федерация, Вологодская область, Шекснинский муниципальный район, сельское поселение Никольское, деревня Деменское, дом 38, до границы земельного участка с кадастровым номером 35:23:0301053:68, код стройки 19\14л-007500"

Условный номер части земельного участка 35:23:0301053:290/чзу1

Площадь части земельного участка 85 м²

Обозначение характерных точек границ	Координаты, м	
	X	Y
1	349665.95	2245587.29
2	349661.87	2245590.89
3	349652.45	2245602.99
4	349643.28	2245620.82
5	349644.88	2245622.66
6	349643.16	2245625.62
7	349639.70	2245623.62
8	349662.06	2245585.04
1	349665.95	2245587.29



Масштаб 1:500

Условные обозначения:

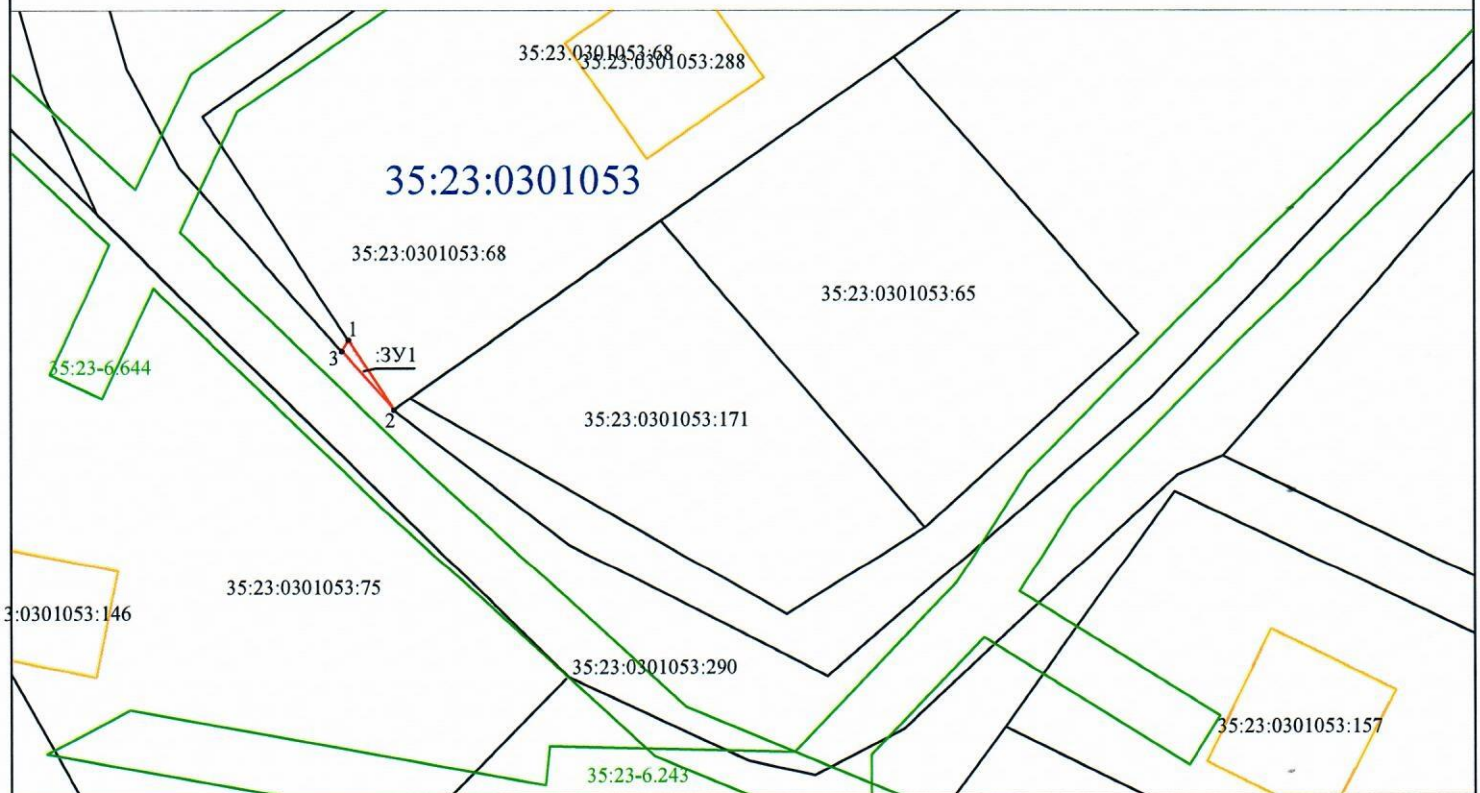
- - вновь образованная часть границы, сведения о которой достаточны для определения ее местоположения
 - - существующая часть границы, имеющиеся в ЕГРН сведения о которой достаточны для определения ее местоположения
 - - контур ОКС
 - - границы зон с особыми условиями использования территории
 - 1 • - обозначение характерной точки границы, сведения о которой позволяют однозначно определить ее положение на местности
- 35:23:0301053 - граница и номер кадастрового квартала
 35:23:0301053:68 - обозначение земельного участка, сведения о котором содержатся в ЕГРН
 :290/чзу1 - обозначение образуемой части земельного участка

Схема границ земель или части земельного участка на кадастровом плане территории для размещения объекта: "Участок газораспределительной сети Российская Федерация, Вологодская область, Шекснинский муниципальный район, сельское поселение Никольское, деревня Деменское, дом 38, до границы земельного участка с кадастровым номером 35:23:0301053:68, код стройки 19\14л-007500"

Условный номер земельного участка 35:23:0301053:3У1

Площадь земельного участка 2 м²

Обозначение характерных точек границ	Координаты, м	
	X	Y
1	349666.72	2245587.74
2	349661.87	2245590.89
3	349665.95	2245587.29
1	349666.72	2245587.74



Масштаб 1:500

Условные обозначения:

- - вновь образованная часть границы, сведения о которой достаточны для определения ее местоположения
- - существующая часть границы, имеющиеся в ЕГРН сведения о которой достаточны для определения ее местоположения
- - контур ОКС
- - границы зон с особыми условиями использования территории

1 • - обозначение характерной точки границы, сведения о которой позволяют однозначно определить ее положение на местности

35:23:0301053 - граница и номер кадастрового квартала

35:23:0301053:68 - обозначение земельного участка, сведения о котором содержатся в ЕГРН

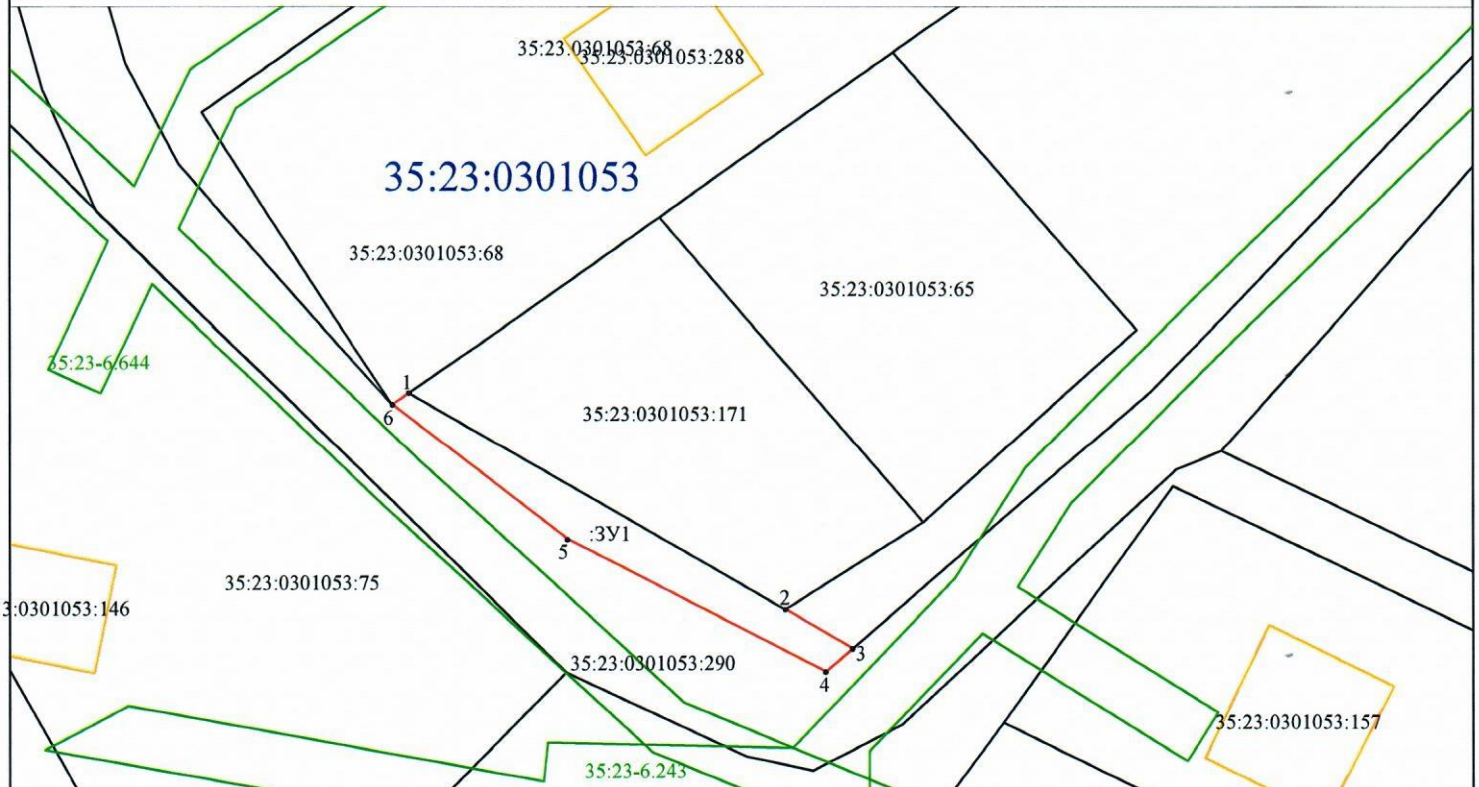
:3У1 - обозначение образуемого земельного участка

Схема границ земель или части земельного участка на кадастровом плане территории для размещения объекта: "Участок газораспределительной сети Российская Федерация, Вологодская область, Шекснинский муниципальный район, сельское поселение Никольское, деревня Деменское, дом 38, до границы земельного участка с кадастровым номером 35:23:0301053:68, код стройки 19\14л-007500"

Условный номер земельного участка 35:23:0301053:3У1

Площадь земельного участка 92 м²

Обозначение характерных точек границ	Координаты, м	
	X	Y
1	349662.68	2245592.03
2	349647.59	2245618.03
3	349644.88	2245622.66
4	349643.28	2245620.82
5	349652.45	2245602.99
6	349661.87	2245590.89
1	349662.68	2245592.03



Масштаб 1:500

Условные обозначения:

- - вновь образованная часть границы, сведения о которой достаточны для определения ее местоположения
- - существующая часть границы, имеющиеся в ЕГРН сведения о которой достаточны для определения ее местоположения
- - контур ОКС
- - границы зон с особыми условиями использования территории
- 1 • - обозначение характерной точки границы, сведения о которой позволяют однозначно определить ее положение на местности
- 35:23:0301053** - граница и номер кадастрового квартала
- 35:23:0301053:68 - обозначение земельного участка, сведения о котором содержатся в ЕГРН
- :3У1 - обозначение образуемого земельного участка