



## АДМИНИСТРАЦИЯ ШЕКСНИНСКОГО МУНИЦИПАЛЬНОГО РАЙОНА

### ПОСТАНОВЛЕНИЕ

от 19.10.2021 года

№ 1321

п.Шексна

#### **О выдаче разрешения ООО «АКВА-ДЕЛЬТА» на использование земель или земельных участков, находящихся в муниципальной собственности или государственная собственность на которые не разграничена**

Рассмотрев заявление общества с ограниченной ответственностью «АКВА-ДЕЛЬТА», руководствуясь статьями 39.33, 39.34 Земельного кодекса Российской Федерации, статьей 32.2 Устава Шекснинского муниципального района,

#### **ПОСТАНОВЛЯЮ:**

1. Выдать обществу с ограниченной ответственностью «АКВА-ДЕЛЬТА» (ИНН 7810458320, ОГРН 1167847273263, юридический адрес: г. Санкт-Петербург, набережная Обводного канала, д. 96, литер А, помещение 11Н) в целях проведения инженерных изысканий в рамках муниципального контракта «Выполнение проектных и изыскательских работ по объекту «Водопровод по ул. Нифантовская в д. Нифантово Шекснинского района Вологодской области» разрешение сроком с 20 октября 2021 года по 05 января 2022 года на использование земельного участка площадью 408,78 кв.м., в кадастровом квартале 35:23:0103012, расположенного на землях категории «земли населенных пунктов» по адресу: Вологодская область, Шекснинский район, сельское поселение Нифантовское, д. Нифантово, ул. Нифантовская в соответствии с приложенной схемой границ земель или части земельного участка на кадастровом плане территории.

#### 2. Особые условия использования:

данное разрешение не дает право на строительство или реконструкцию объекта капитального строительства;

действие разрешения на использование земель или земельных участков, находящихся в государственной или муниципальной собственности, досрочно прекращается со дня предоставления земельных участков гражданам или юридическим лицам, срок направления уполномоченным органом заявителю уведомления о предоставлении земельного участка таким лицам – 10 рабочих дней.

В случае, если использование земель или земельных участков, либо их части, на основании данного разрешения привело к порче либо уничтожению плодородного слоя почвы в границах таких земель или земельных участков, либо их части, лицо, которому выдано данное разрешение обязано:

привести такие земли или земельные участки, либо их части, в состояние, пригодное для их использования в соответствии с разрешенным использованием;

выполнить необходимые работы по рекультивации таких земель или земельных участков, либо их части.

В случае необходимости осуществления рубок деревьев, кустарников, расположенных в границах земельного участка, в отношении которого выдается разрешение, согласовать вырубку с администрацией Шекснинского муниципального района.

3. Настоящее постановление вступает в силу со дня его подписания.

Руководитель администрации  
Шекснинского муниципального района



С.М. Меньшиков

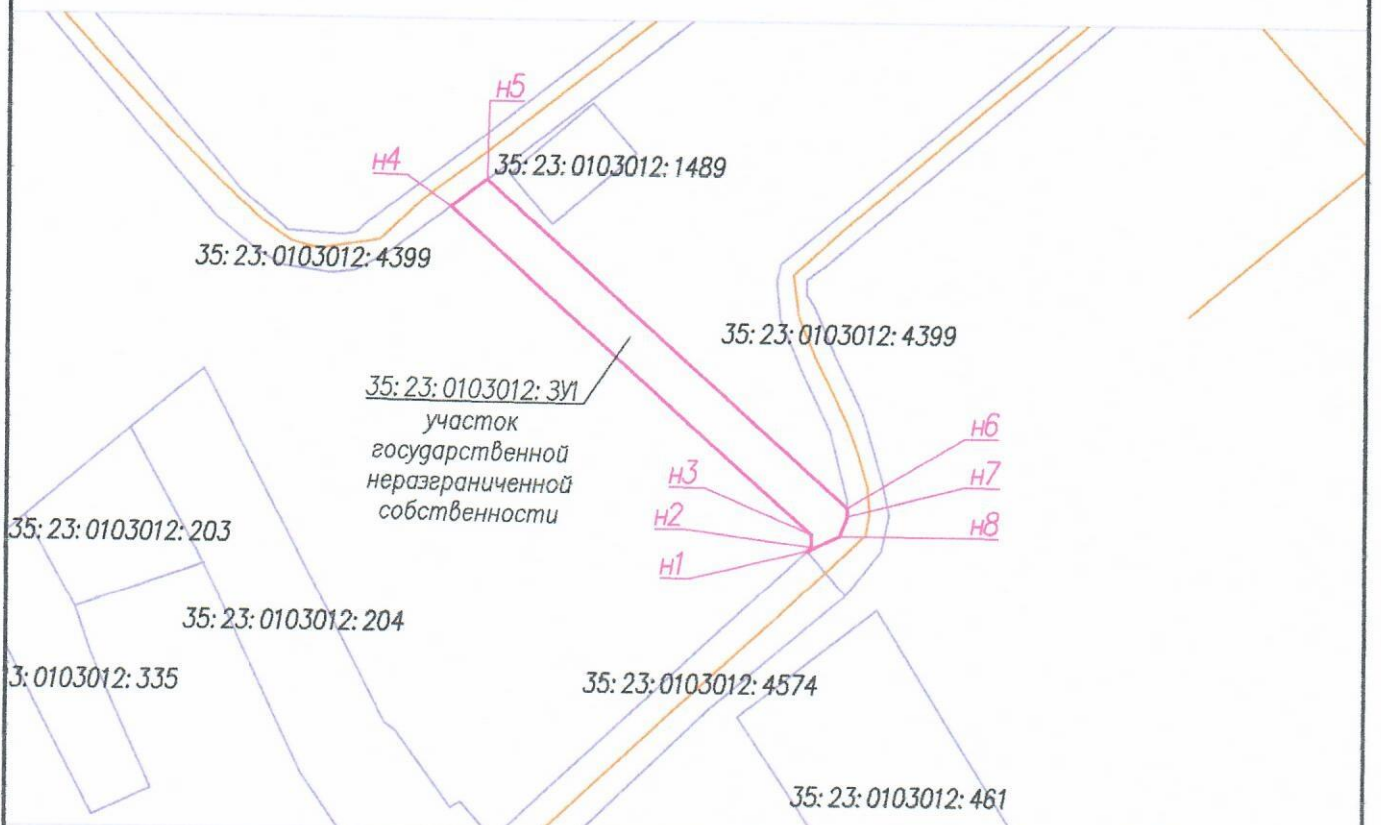


Схема границ земель или части земельного участка на кадастровом плане территории для размещения объекта: "Водопровод по ул. Нифантовская в д. Нифантово Шекснинского района Вологодской области"

Условный номер земельного участка 35:23:0103012:3У1

Площадь земельного участка 408,78 кв.м




Обозначение характерных точек границ	Координаты, м	
	X	Y
н1	351935,5000	2245692,4600
н2	351935,9951	2245692,9852
н3	351937,6548	2245693,0206
н4	351981,7351	2245643,4442
н5	351985,3998	2245648,3369
н6	351941,4079	2245697,8138
н7	351940,2400	224597,8800
н8	351937,5200	2245696,8000



Масштаб 1:1000

Система координат: МСК-35

Условные обозначения:

-  – вновь образованная часть границы, сведения о которой достаточны для определения ее местоположения
-  – существующая часть границы, имеющиеся в ЕГРН, сведения о которой достаточны для определения ее местоположения
-  – обозначение характерной точки границы, сведения о которой позволяют однозначно определить ее положение на местности
- 35:23:0103012 – номер кадастрового квартала
- 35:23:0103012:4399 – номер кадастрового участка