



## АДМИНИСТРАЦИЯ ШЕКСНИНСКОГО МУНИЦИПАЛЬНОГО РАЙОНА

### ПОСТАНОВЛЕНИЕ

от 19.10.2021 года

№ 1322

п.Шексна

**О выдаче разрешения ПАО «МРСК Северо-Запада» на размещение объектов на землях или земельных участках, находящихся в муниципальной собственности или государственная собственность на которые не разграничена, в д. Ново Шекснинского района Вологодской области**

Рассмотрев заявление публичного акционерного общества «Межрегиональная распределительная сетевая компания Северо-Запада», руководствуясь статьями 39.33, 39.34 Земельного кодекса Российской Федерации, постановлением Правительства Вологодской области от 28 декабря 2015 года № 1208 «Об утверждении Порядка и условий размещения на территории Вологодской области объектов на землях или земельных участках, находящихся в государственной или муниципальной собственности, без предоставления земельных участков и установления сервитутов», статьей 32.2 Устава Шекснинского муниципального района,  
**ПОСТАНОВЛЯЮ:**

1. Выдать публичному акционерному обществу «Межрегиональная распределительная сетевая компания Северо-Запада», (ИНН 7802312751, ОГРН 1047855175785, юридический адрес: 196247, город Санкт-Петербург, площадь Конституции, дом 3, литер а, помещение 16Н) сроком с 15 октября 2021 года на 3 года разрешение на размещение объекта: «Строительство участка ВЛ 0,4 кВ Л-1 от КПП 10/0,4 кВ 100 кВА Ново в Шекснинском районе (Романенков А.С. Дог: №СПБ80-21659Ч/21 от 10.09.21)», цель использования объекта: технологическое присоединение потребителей к электрическим сетям в соответствии с приложенной схемой границ земель или части земельного участка на кадастровом плане территории на земельном участке площадью 600 кв.м., в кадастровом квартале 35:23:0102046, расположенном на землях категории «земли населенных пунктов» по адресу: Вологодская область, Шекснинский район, сельское поселение Ершовское, д. Ново.

2. ПАО «МРСК Северо-Запада» обязано использовать земли или земельные участки в соответствии с действующим законодательством,

возвратить земли или земельный участок, в отношении которого выдано решение о размещении объекта, в состояние и качество не хуже первоначального.

В случае, если использование земель или земельных участков, либо их части, на основании данного разрешения привело к порче либо уничтожению плодородного слоя почвы в границах таких земель или земельных участков, либо их части, ПАО «МРСК Северо-Запада» обязано:

привести такие земли или земельные участки, либо их части, в состояние, пригодное для их использования в соответствии с разрешенным использованием;

выполнить необходимые работы по рекультивации таких земель или земельных участков, либо их части.

3. Решение о прекращении действия решения о размещении объекта принимается в случаях:

если лицом, которому выдано решение о размещении объекта, подано в уполномоченный орган заявление о прекращении действия решения о размещении объекта на землях или земельном участке;

использования или неиспользования земель или земельного участка для целей, не предусмотренных решением о размещении объекта.

4. Настоящее постановление вступает в силу со дня его подписания.

Руководитель администрации  
Шекснинского муниципального района



С.М. Меньшиков

Схема расположения земельного участка на кадастровом плане территории

Условный номер земельного участка: 341



Площадь земельного участка: 600 кв. м.

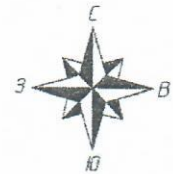
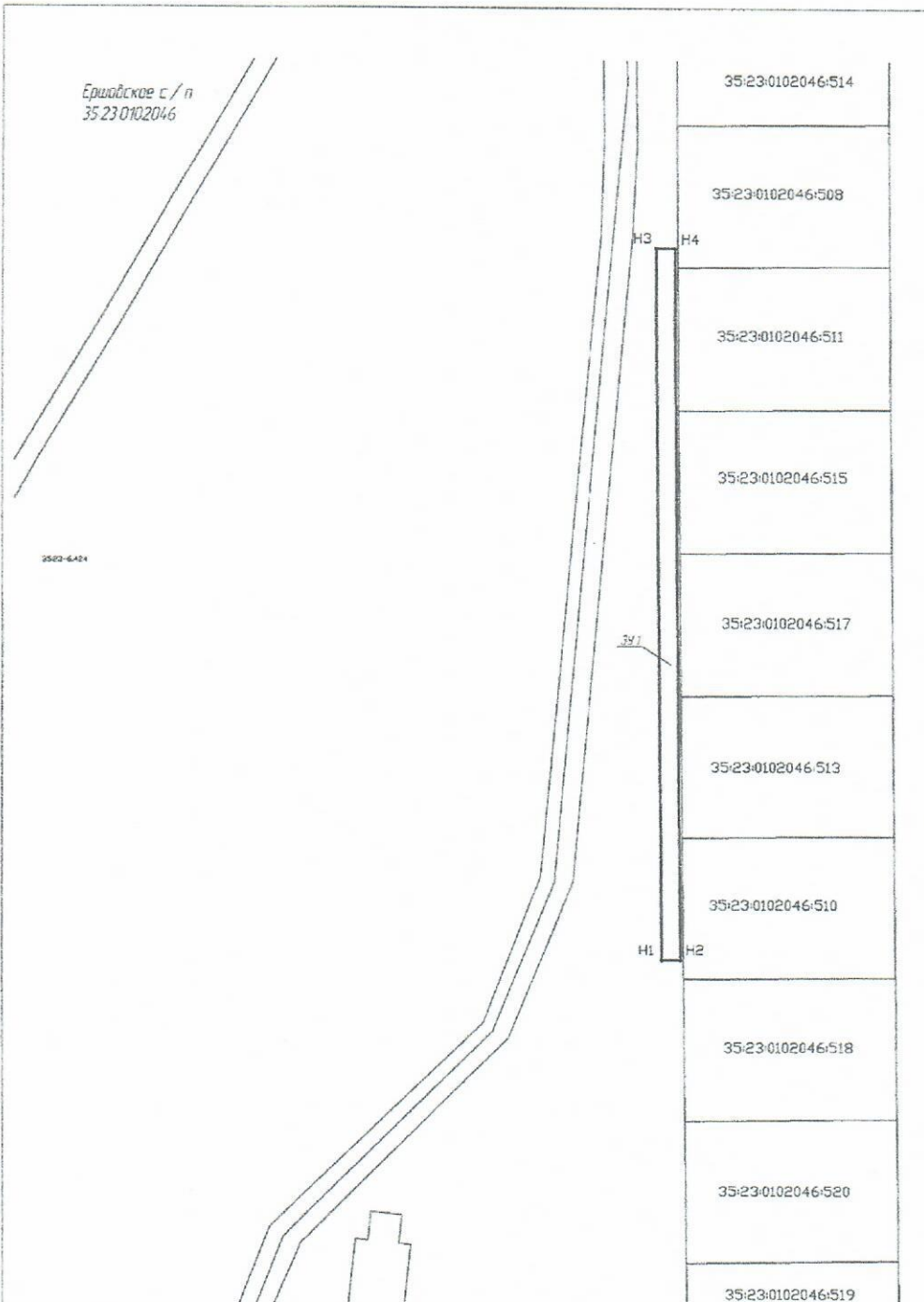
Система координат: МСК 35

Масштаб: 1:2000

Приложение к постановлению администрации  
Шекснинского муниципального района

от \_\_\_\_\_ № \_\_\_\_\_

- Условные обозначения:
- 341 - обозначение образуемого земельного участка.
  -  - граница образуемого земельного участка.
  - 35:23:0102046: - номер кадастрового квартала.
  - :510 - кадастровый номер земельного участка в границах кадастрового квартала, сведения о котором содержатся в ГКН.
  -  - граница земельного участка, сведения о котором содержатся в ГКН.
  - н1 - обозначение новой характерной точки границы образуемого земельного участка.



Обозначение характерных точек границы 341	х	у
н1	224 7226,43	383004,57
н2	224 7230,43	383004,59
н3	224 7225,02	383154,57
н4	224 7229,02	383154,59