



## АДМИНИСТРАЦИЯ ШЕКСНИНСКОГО МУНИЦИПАЛЬНОГО РАЙОНА

### ПОСТАНОВЛЕНИЕ

от 20.10.2021 года

№ 1329

п.Шексна

#### **О выдаче разрешения ООО «АКВА-ДЕЛЬТА» на использование земель или земельных участков, находящихся в муниципальной собственности или государственная собственность на которые не разграничена**

Рассмотрев заявление общества с ограниченной ответственностью «АКВА-ДЕЛЬТА», руководствуясь статьями 39.33, 39.34 Земельного кодекса Российской Федерации, статьей 32.2 Устава Шекснинского муниципального района,

#### **ПОСТАНОВЛЯЮ:**

1. Выдать обществу с ограниченной ответственностью «АКВА-ДЕЛЬТА» (ИНН 7810458320, ОГРН 1167847273263, юридический адрес: г. Санкт-Петербург, набережная Обводного канала, д. 96, литер А, помещение 11Н) в целях проведения инженерных изысканий в рамках муниципального контракта «Выполнение проектных и изыскательских работ по объекту «Канализация по ул. Заречная, Садовая, Набережная в д. Нифантово Шекснинского района Вологодской области» разрешение сроком с 20 октября 2021 года по 30 декабря 2021 года на использование:

земельного участка площадью 813,88 кв.м., в кадастровом квартале 35:23:0103012, расположенного на землях категории «земли населенных пунктов» по адресу: Вологодская область, Шекснинский район, сельское поселение Нифантовское, д. Нифантово;

земельного участка площадью 61,9 кв.м., в кадастровом квартале 35:23:0103012, расположенного на землях категории «земли населенных пунктов» по адресу: Вологодская область, Шекснинский район, сельское поселение Нифантовское, д. Нифантово;

земельного участка площадью 141,7 кв.м., в кадастровом квартале 35:23:0103053, расположенного на землях категории «земли населенных пунктов» по адресу: Вологодская область, Шекснинский район, сельское поселение Нифантовское, д. Нифантово

в соответствии с приложенной схемой границ земель или части земельного участка на кадастровом плане территории.

## 2. Особые условия использования:

данное разрешение не дает право на строительство или реконструкцию объекта капитального строительства;

действие разрешения на использование земель или земельных участков, находящихся в государственной или муниципальной собственности, досрочно прекращается со дня предоставления земельных участков гражданам или юридическим лицам, срок направления уполномоченным органом заявителю уведомления о предоставлении земельного участка таким лицам – 10 рабочих дней.

В случае, если использование земель или земельных участков, либо их части, на основании данного разрешения привело к порче либо уничтожению плодородного слоя почвы в границах таких земель или земельных участков, либо их части, лицо, которому выдано данное разрешение обязано:

привести такие земли или земельные участки, либо их части, в состояние, пригодное для их использования в соответствии с разрешенным использованием;

выполнить необходимые работы по рекультивации таких земель или земельных участков, либо их части.

В случае необходимости осуществления рубок деревьев, кустарников, расположенных в границах земельного участка, в отношении которого выдается разрешение, согласовать вырубку с администрацией Шекснинского муниципального района.

## 3. Настоящее постановление вступает в силу со дня его подписания.

Руководитель администрации  
Шекснинского муниципального района



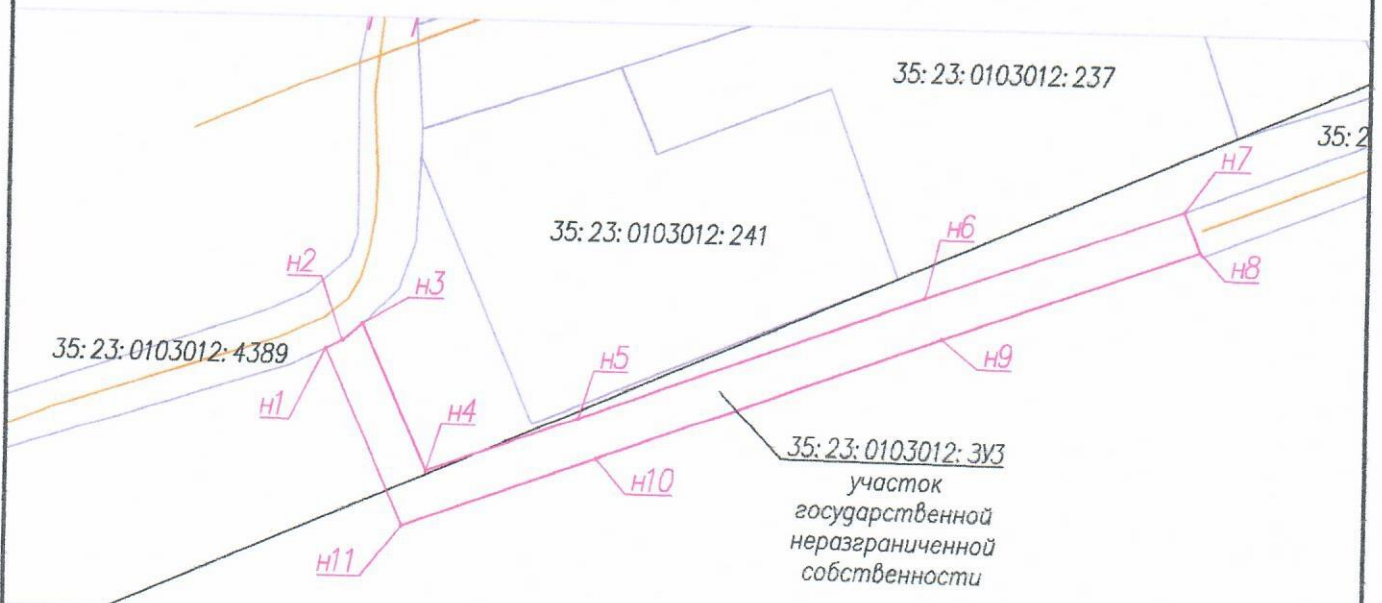
С.М. Меньшиков

Схема границ земель или части земельного участка на кадастровом плане территории для размещения объекта: "Канализация по ул. Заречная, Садовая, Набережная в д. Нифантово Шекснинского района Вологодской области"

Условный номер земельного участка 35:23:0103012:3УЗ

Площадь земельного участка 813,88 кв.м

Обозначение характерных точек границ	Координаты, м	
	X	Y
н1	351414,2905	2244801,9596
н2	351415,3800	2244804,2200
н3	351417,7598	2244806,9537
н4	351397,8965	2244815,8647
н5	351398,1844	2244839,7930
н6	351422,7232	2244883,4492
н7	351435,2897	2244918,6083
н8	351429,7497	2244920,8805
н9	351417,2489	2244885,9051
н10	351400,0092	2244838,9744
н11	351390,3564	2244812,6970



Масштаб 1:1000

Система координат: МСК-35

Условные обозначения:




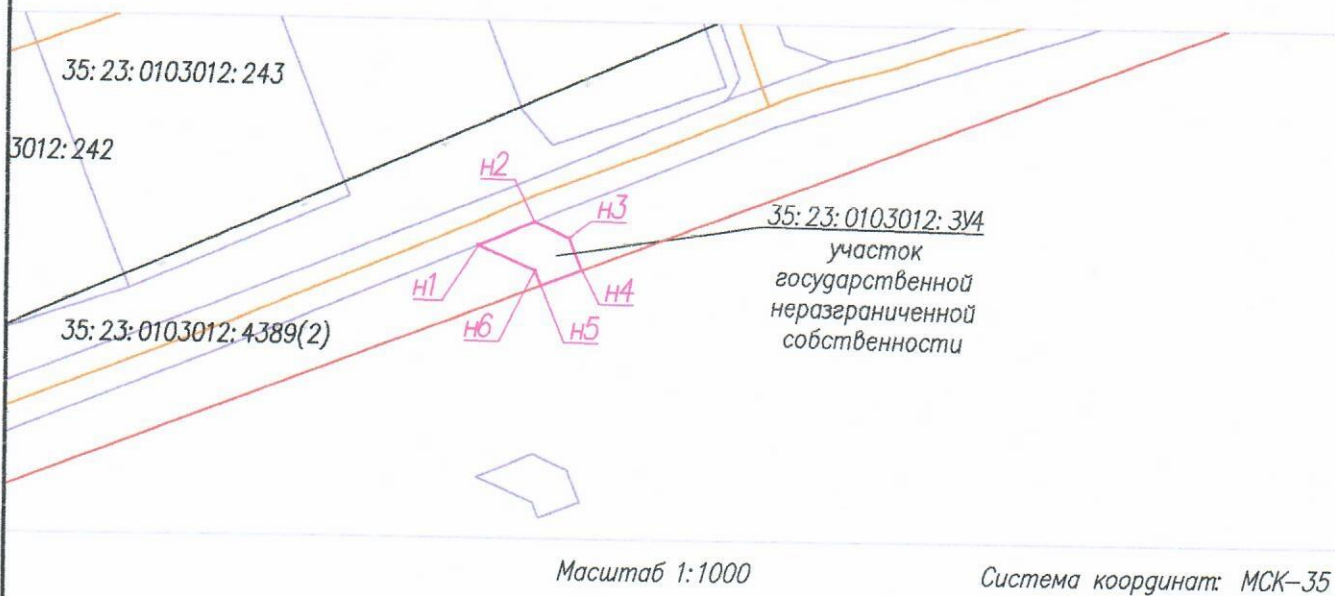
-  — вновь образованная часть границы, сведения о которой достаточны для определения ее местоположения
-  — существующая часть границы, имеющиеся в ЕГРН, сведения о которой достаточны для определения ее местоположения
-  — обозначение характерной точки границы, сведения о которой позволяют однозначно определить ее положение на местности
- 35:23:0103012 — номер кадастрового квартала
- 35:23:0103012:4399 — номер кадастрового участка

Схема границ земель или части земельного участка на кадастровом плане территории для размещения объекта: "Канализация по ул. Заречная, Садовая, Набережная в г. Нифантово Шекснинского района Вологодской области"

Условный номер земельного участка 35:23:0103012:3У4

Площадь земельного участка 61,9 кв.м

Обозначение характерных точек границы	Координаты, м	
	X	Y
н1	351458,6603	2244993,1359
н2	351461,8566	2245000,7526
н3	351459,7482	2245005,5344
н4	351455,3395	2245007,2936
н5	351453,1864	2245001,6979
н6	351455,2479	2245000,8753



Масштаб 1:1000

Система координат: МСК-35

**Условные обозначения:**





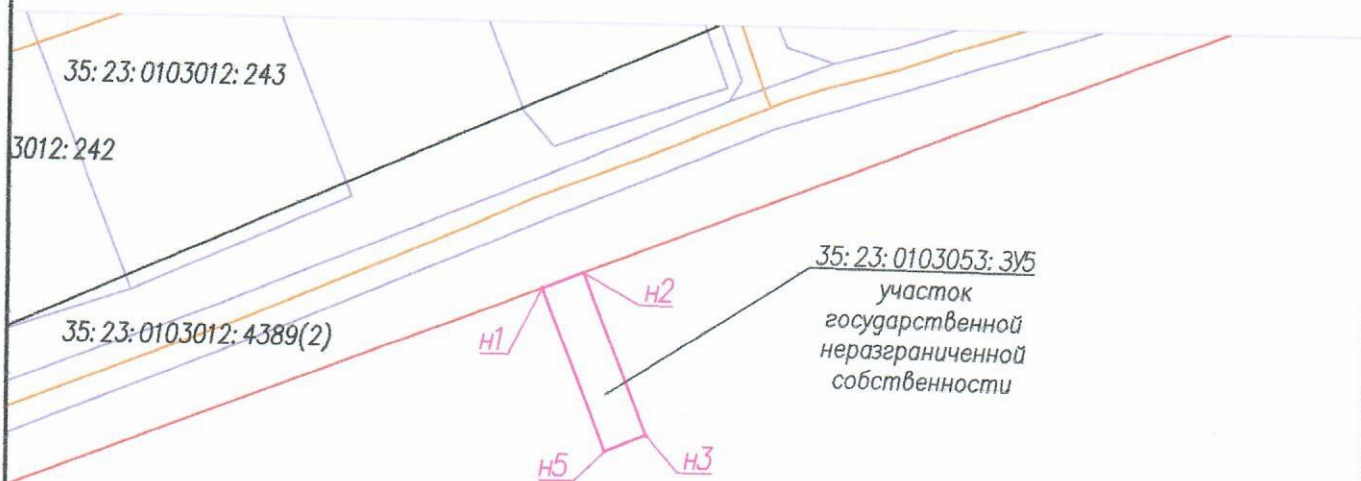
-  — вновь образованная часть границы, сведения о которой достаточны для определения ее местоположения
-  — существующая часть границы, имеющиеся в ЕГРН, сведения о которой достаточны для определения ее местоположения
-  — граница кадастрового квартала
-  — обозначение характерной точки границы, сведения о которой позволяют однозначно определить ее положение на местности
- 35:23:0103012 — номер кадастрового квартала
- 35:23:0103012:4389 — номер кадастрового участка

Схема границ земель или части земельного участка на кадастровом плане территории для размещения объекта: "Канализация по ул. Заречная, Садовая, Набережная в д. Нифантово Шекснинского района Вологодской области"

Условный номер земельного участка 35:23:0103053:3У5

Площадь земельного участка 141,7 кв.м

Обозначение характерных точек границ	Координаты, м	
	X	Y
н1	351453,1923	2245001,6956
н2	351455,3428	2245007,2923
н3	351433,4269	2245016,0372
н4	351431,2050	2245010,4690



Масштаб 1:1000

Система координат: МСК-35

**Условные обозначения:**



- вновь образованная часть границы, сведения о которой достаточны для определения ее местоположения
- существующая часть границы, имеющиеся в ЕГРН, сведения о которой достаточны для определения ее местоположения
- граница кадастрового квартала
- обозначение характерной точки границы, сведения о которой позволяют однозначно определить ее положение на местности

35:23:0103012 — номер кадастрового квартала

35:23:0103012:4389 — номер кадастрового участка