



АДМИНИСТРАЦИЯ ШЕКСНИНСКОГО МУНИЦИПАЛЬНОГО РАЙОНА

ПОСТАНОВЛЕНИЕ

от 27.12.2021 года

п.Шексна

№ 1707

О выдаче разрешения обществу с ограниченной ответственностью «АКВА-ДЕЛЬТА» на размещение объектов на землях или земельных участках, находящихся в муниципальной собственности или государственная собственность на которые не разграничена, в Шекснинском районе Вологодской области

Рассмотрев заявление общества с ограниченной ответственностью «АКВА-ДЕЛЬТА», руководствуясь статьями 39.33, 39.34 Земельного кодекса Российской Федерации, постановлением Правительства Вологодской области от 28 декабря 2015 года № 1208 «Об утверждении Порядка и условий размещения на территории Вологодской области объектов на землях или земельных участках, находящихся в государственной или муниципальной собственности, без предоставления земельных участков и установления сервитутов», статьей 32.2 Устава Шекснинского муниципального района, **ПОСТАНОВЛЯЮ:**

1. Выдать обществу с ограниченной ответственностью «АКВА-ДЕЛЬТА» (ИНН 7810458320, ОГРН 1167847273263, юридический адрес: г. Санкт-Петербург, набережная Обводного канала, д. 96, литер А, помещение 11Н) сроком с 30 декабря 2021 года на 5 месяцев разрешение на размещение объекта: «Водопровод по ул. Нифантовская в д. Нифантово Шекснинского района Вологодской области», цель использования объекта: водоснабжение населения, на землях площадью 408,78 кв.м., в кадастровом квартале 35:23:0103012, расположенных на землях категории «земли населенных пунктов» по адресу: Вологодская область, Шекснинский район, сельское поселение Нифантовское, д. Нифантово, ул. Нифантовская, в соответствии с приложенной схемой границ земель или части земельного участка на кадастровом плане территории.

2. Общество с ограниченной ответственностью «АКВА-ДЕЛЬТА» обязано использовать земли или земельные участки в соответствии с действующим законодательством, возвратить земли или земельный участок, в отношении которого выдано решение о размещении объекта, в состоянии и качество не хуже первоначального.

В случае, если использование земель или земельных участков, либо их части, на основании данного разрешения привело к порче либо уничтожению плодородного слоя почвы в границах таких земель или земельных участков, либо их части, общество с ограниченной ответственностью «АКВА-ДЕЛЬТА» обязано привести такие земли или земельные участки, либо их части, в состояние, пригодное для их использования в соответствии с разрешенным использованием, выполнить необходимые работы по рекультивации таких земель или земельных участков, либо их части.

3. Решение о прекращении действия решения о размещении объекта принимается в случаях:

если лицом, которому выдано решение о размещении объекта, подано в уполномоченный орган заявление о прекращении действия решения о размещении объекта на землях или земельном участке;

использования или неиспользования земель или земельного участка для целей, не предусмотренных решением о размещении объекта.

4. Признать утратившим силу постановление администрации Шекснинского муниципального района от 19.10.2021 года № 1321 «О выдаче разрешения ООО «АКВА-ДЕЛЬТА» на использование земель или земельных участков, находящихся в муниципальной собственности или государственная собственность на которые не разграничена».

5. Настоящее постановление вступает в силу со дня его подписания.

Руководитель администрации
Шекснинского муниципального района



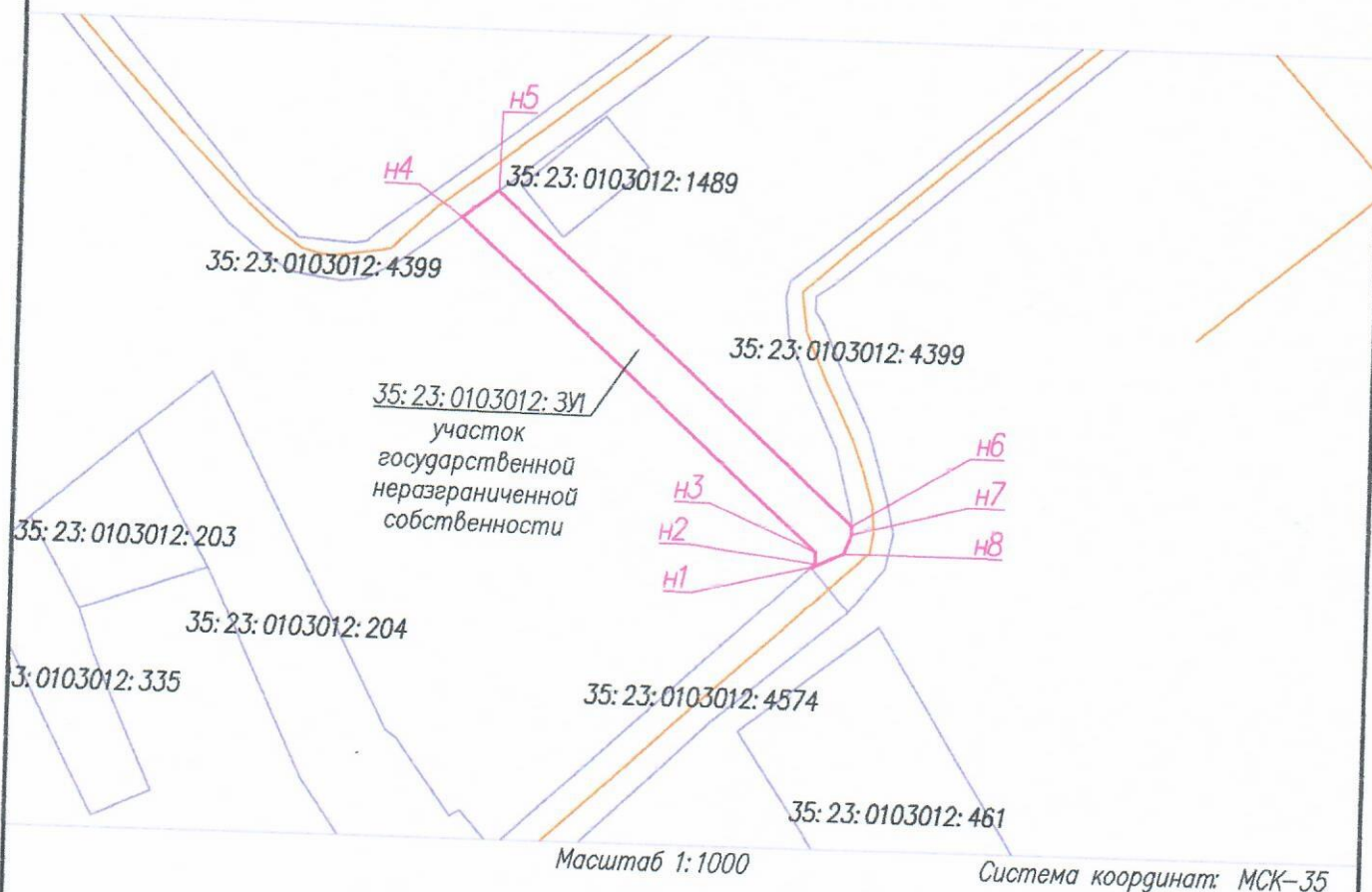
С.М. Меньшиков

Схема границ земель или части земельного участка на кадастровом плане территории для размещения объекта: "Водопровод по ул. Нифантовская в д. Нифантово Шекснинского района Вологодской области"




Условный номер земельного участка 35:23:0103012:3У1

Площадь земельного участка 408,78 кв.м

Обозначение характерных точек границ	Координаты, м	
	X	Y
н1	351935,5000	2245692,4600
н2	351935,9951	2245692,9852
н3	351937,6548	2245693,0206
н4	351981,7351	2245643,4442
н5	351985,3998	2245648,3369
н6	351941,4079	2245697,8138
н7	351940,2400	224597,8800
н8	351937,5200	2245696,8000



Условные обозначения:

-  — вновь образованная часть границы, сведения о которой достаточны для определения ее местоположения
-  — существующая часть границы, имеющиеся в ЕГРН, сведения о которой достаточны для определения ее местоположения
-  — обозначение характерной точки границы, сведения о которой позволяют однозначно определить ее положение на местности

35:23:0103012

35:23:0103012:4399

— номер кадастрового квартала

— номер кадастрового участка