



АДМИНИСТРАЦИЯ ШЕКСНИНСКОГО МУНИЦИПАЛЬНОГО РАЙОНА

ПОСТАНОВЛЕНИЕ

от 27.12.2021 года

п.Шексна

№ 1713

О выдаче разрешения обществу с ограниченной ответственностью «АКВА-ДЕЛЬТА» на размещение объектов на землях или земельных участках, находящихся в муниципальной собственности или государственная собственность на которые не разграничена, в Шекснинском районе Вологодской области

Рассмотрев заявление общества с ограниченной ответственностью «АКВА-ДЕЛЬТА», руководствуясь статьями 39.33, 39.34 Земельного кодекса Российской Федерации, постановлением Правительства Вологодской области от 28 декабря 2015 года № 1208 «Об утверждении Порядка и условий размещения на территории Вологодской области объектов на землях или земельных участках, находящихся в государственной или муниципальной собственности, без предоставления земельных участков и установления сервитутов», статьей 32.2 Устава Шекснинского муниципального района,

ПОСТАНОВЛЯЮ:

1. Выдать обществу с ограниченной ответственностью «АКВА-ДЕЛЬТА» (ИНН 7810458320, ОГРН 1167847273263, юридический адрес: г. Санкт-Петербург, набережная Обводного канала, д. 96, литер А, помещение 11Н) сроком с 30 декабря 2021 года на 5 месяцев разрешение на размещение объекта: «Канализация по ул. Заречная, Садовая, Набережная в д. Нифантово Шекснинского района Вологодской области», цель использования объекта: водоотведение, в соответствии с приложенной схемой границ земель или части земельного участка на кадастровом плане территории: земельного участка площадью 813,88 кв.м., в кадастровом квартале 35:23:0103012, расположенного на землях категории «земли населенных пунктов» по адресу: Вологодская область, Шекснинский район, сельское поселение Нифантовское, д. Нифантово; земельного участка площадью 64,97 кв.м., в кадастровом квартале 35:23:0103012, расположенного на землях категории «земли населенных пунктов» по адресу: Вологодская область, Шекснинский район, сельское поселение Нифантовское, д. Нифантово; земельного участка площадью 3,41 кв.м., в кадастровом квартале 35:23:0103053, расположенного на землях категории «земли населенных

пунктов» по адресу: Вологодская область, Шекснинский район, сельское поселение Нифантовское, д. Нифантово.

2. Общество с ограниченной ответственностью «АКВА-ДЕЛЬТА» обязано использовать земли или земельные участки в соответствии с действующим законодательством, возвратить земли или земельный участок, в отношении которого выдано решение о размещении объекта, в состоянии и качество не хуже первоначального.

В случае, если использование земель или земельных участков, либо их части, на основании данного разрешения привело к порче либо уничтожению плодородного слоя почвы в границах таких земель или земельных участков, либо их части, общество с ограниченной ответственностью «АКВА-ДЕЛЬТА» обязано привести такие земли или земельные участки, либо их части, в состояние, пригодное для их использования в соответствии с разрешенным использованием, выполнить необходимые работы по рекультивации таких земель или земельных участков, либо их части.

3. Решение о прекращении действия решения о размещении объекта принимается в случаях:

если лицом, которому выдано решение о размещении объекта, подано в уполномоченный орган заявление о прекращении действия решения о размещении объекта на землях или земельном участке;

использования или неиспользования земель или земельного участка для целей, не предусмотренных решением о размещении объекта.

4. Признать утратившим силу постановление администрации Шекснинского муниципального района от 20.10.2021 года № 1329 «О выдаче разрешения ООО «АКВА-ДЕЛЬТА» на использование земель или земельных участков, находящихся в муниципальной собственности или государственная собственность на которые не разграничена».

5. Настоящее постановление вступает в силу со дня его подписания.

Руководителя администрации
Шекснинского муниципального района



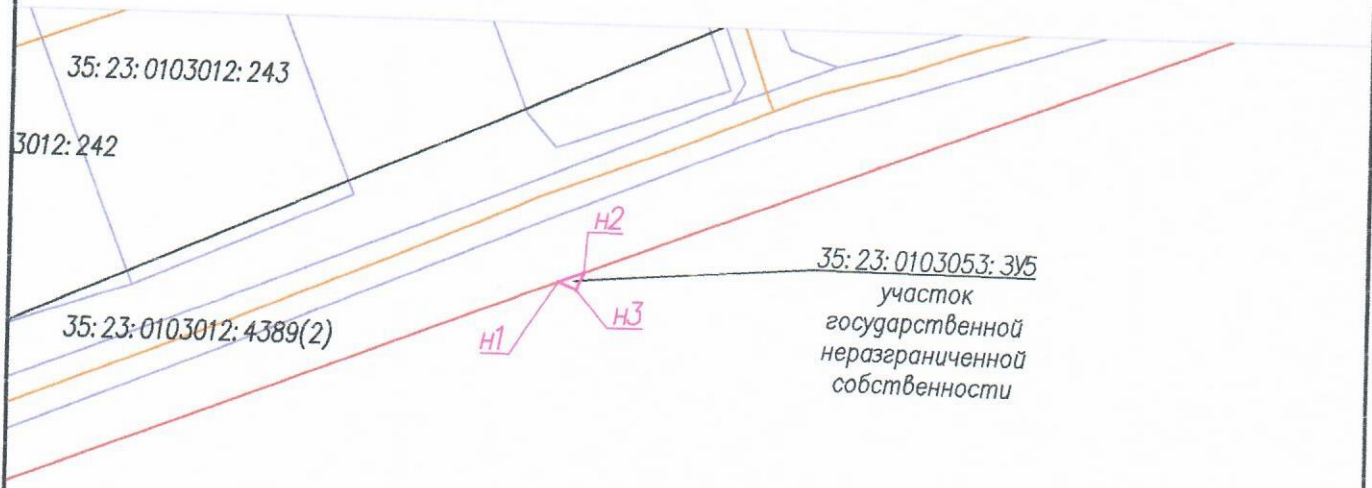
С.М. Меньшиков

Схема границ земель или части земельного участка на кадастровом плане территории для размещения объекта: "Канализация по ул. Заречная, Садовая, Набережная в г. Нифантово Шекснинского района Вологодской области"

Условный номер земельного участка 35:23:0103053:3У5

Площадь земельного участка 3,41 кв.м


Обозначение характерных точек границ	Координаты, м	
	X	Y
н1	351453,9804	2245003,7502
н2	351455,3036	2245007,2001
н3	351452,9222	2245006,1501



Масштаб 1:1000

Система координат: МСК-35

Условные обозначения:



- вновь образованная часть границы, сведения о которой достаточны для определения ее местоположения
- существующая часть границы, имеющиеся в ЕГРН, сведения о которой достаточны для определения ее местоположения
- граница кадастрового квартала
- обозначение характерной точки границы, сведения о которой позволяют однозначно определить ее положение на местности

35:23:0103012

- номер кадастрового квартала

35:23:0103012:4389

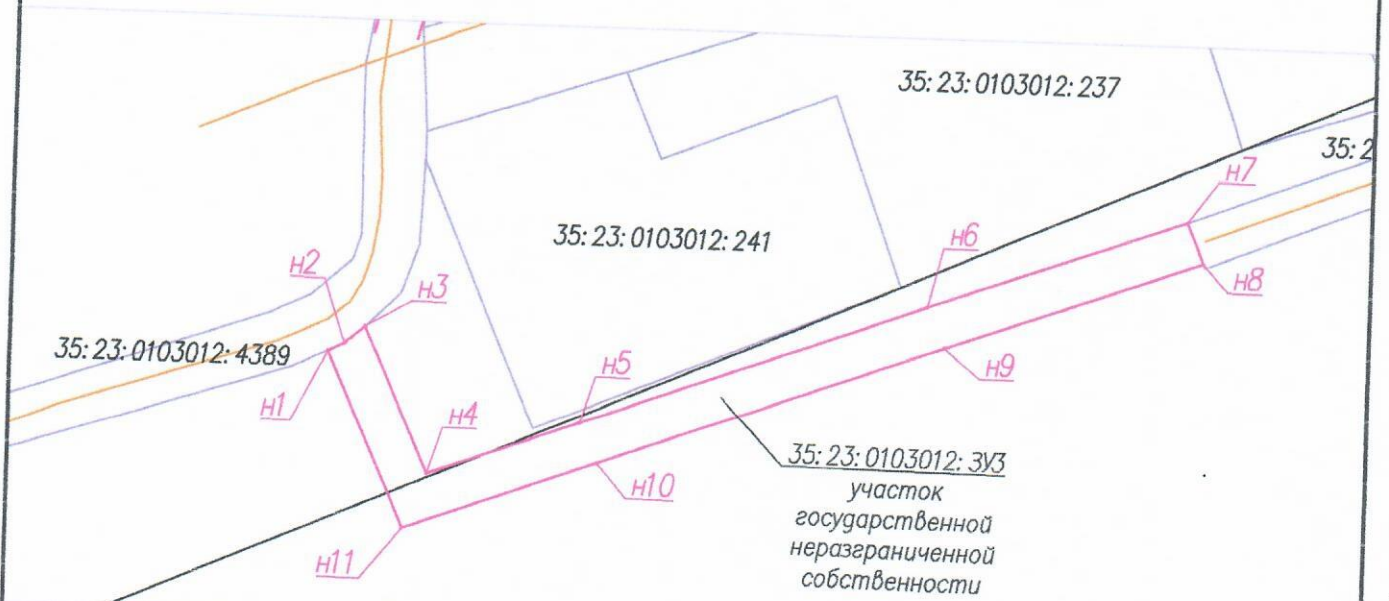
- номер кадастрового участка

Схема границ земель или части земельного участка на кадастровом плане территории для размещения объекта: "Канализация по ул. Заречная, Садовая, Набережная в г. Нифантово Шекснинского района Вологодской области"

Условный номер земельного участка 35:23:0103012:3У3

Площадь земельного участка 813,88 кв.м

Обозначение характерных точек границ	Координаты, м	
	X	Y
н1	351414,2905	2244801,9596
н2	351415,3800	2244804,2200
н3	351417,7598	2244806,9537
н4	351397,8965	2244815,8647
н5	351398,1844	2244839,7930
н6	351422,7232	2244883,4492
н7	351435,2897	2244918,6083
н8	351429,7497	2244920,8805
н9	351417,2489	2244885,9051
н10	351400,0092	2244838,9744
н11	351390,3564	2244812,6970



Масштаб 1:1000

Система координат: МСК-35

Условные обозначения:



- вновь образованная часть границы, сведения о которой достаточны для определения ее местоположения
- существующая часть границы, имеющиеся в ЕГРН, сведения о которой достаточны для определения ее местоположения
- обозначение характерной точки границы, сведения о которой позволяют однозначно определить ее положение на местности

35:23:0103012

— номер кадастрового квартала

35:23:0103012:4399

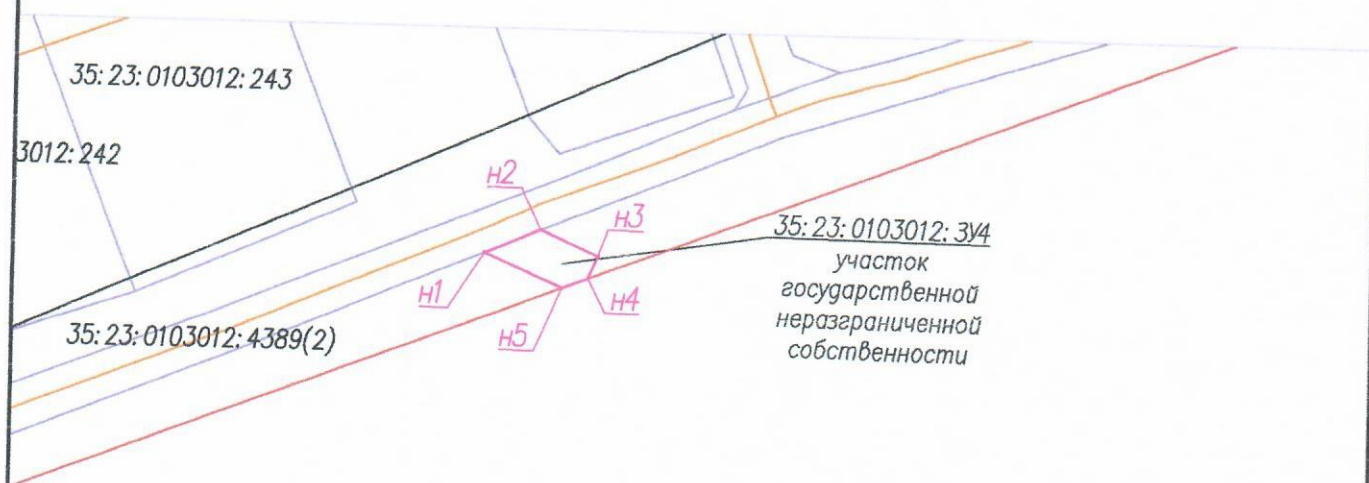
— номер кадастрового участка

Схема границ земель или части земельного участка на кадастровом плане территории для размещения объекта: "Канализация по ул. Заречная, Садовая, Набережная в г. Нифантово Шекснинского района Вологодской области"

Условный номер земельного участка 35:23:0103012:ЗУ4

Площадь земельного участка 64,97 кв.м

Обозначение характерных точек границы	Координаты, м	
	X	Y
н1	351458,6603	2244993,1359
н2	351461,8566	2245000,7526
н3	351458,4099	2245008,5697
н4	351455,3395	2245007,2936
н5	351453,9804	2245003,7502



Масштаб 1:1000

Система координат: МСК-35

Условные обозначения:



- вновь образованная часть границы, сведения о которой достаточны для определения ее местоположения
- существующая часть границы, имеющиеся в ЕГРН, сведения о которой достаточны для определения ее местоположения
- граница кадастрового квартала
- обозначение характерной точки границы, сведения о которой позволяют однозначно определить ее положение на местности

35:23:0103012

- номер кадастрового квартала

35:23:0103012:4389

- номер кадастрового участка