



# АДМИНИСТРАЦИЯ ШЕКСНИНСКОГО МУНИЦИПАЛЬНОГО РАЙОНА

## ПОСТАНОВЛЕНИЕ

от 01.03.2023 года

п.Шексна

№ 276

**О выдаче разрешения акционерному обществу «Газпром газораспределение Вологда» на размещение объектов на землях или земельных участках, находящихся в муниципальной собственности или государственная собственность на которые не разграничена, в д. Митицыно Шекснинского района**

Рассмотрев заявление акционерного общества «Газпром газораспределение Вологда», руководствуясь статьями 39.33, 39.34 Земельного кодекса Российской Федерации, постановлением Правительства Вологодской области от 28 декабря 2015 года № 1208 «Об утверждении Порядка и условий размещения на территории Вологодской области объектов на землях или земельных участках, находящихся в государственной или муниципальной собственности, без предоставления земельных участков и установления сервитутов», статьей 32.2 Устава Шекснинского муниципального района, **ПОСТАНОВЛЯЮ:**

1. Выдать акционерному обществу «Газпром газораспределение Вологда» (ИНН 3525025360, ОГРН 1023500873626, юридический адрес: Вологодская область, г. Вологда, ул. Саммера, д. 4А) сроком с 01 марта 2023 года на 7 лет разрешение на размещение объекта: газопровод, для размещения которого не требуется разрешение на строительство, с наименованием «УГС 162581, Вологодская обл., Шекснинский р-н, Митицыно д., дом № 49А, до ЗУ с КН 35:23:0303002:121, код стройки 19/14д-019447», цель использования объекта: технологическое присоединение, в соответствии с приложенной схемой границ земель или части земельного участка на кадастровом плане территории на земельном участке площадью 40 кв.м. в кадастровом квартале 35:23:0303002, расположенном на землях категории «земли населенных пунктов» по адресу: Вологодская область, Шекснинский район, д. Митицыно.

2. Акционерное общество «Газпром газораспределение Вологда» обязано использовать земли или земельные участки в соответствии с действующим законодательством, возвратить земли или земельный участок, в отношении которого выдано решение о размещении объекта, в состояние и качество не хуже первоначального.

В случае, если использование земель или земельных участков, либо их части, на основании данного разрешения привело к порче либо уничтожению плодородного слоя почвы в границах таких земель или земельных участков, либо их части, акционерное общество «Газпром газораспределение Вологда» обязано:

привести такие земли или земельные участки, либо их части, в состояние, пригодное для их использования в соответствии с разрешенным использованием;

выполнить необходимые работы по рекультивации таких земель или земельных участков, либо их части.

3. Решение о прекращении действия решения о размещении объекта принимается в случаях:


если лицом, которому выдано решение о размещении объекта, подано в уполномоченный орган заявление о прекращении действия решения о размещении объекта на землях или земельном участке;

использования или неиспользования земель или земельного участка для целей, не предусмотренных решением о размещении объекта.

4. Настоящее постановление вступает в силу со дня его подписания.

Руководитель администрации  
Шекснинского муниципального района



 А.В. Соловьев

Утверждена

\_\_\_\_\_  
\_\_\_\_\_  
от \_\_\_\_\_ № \_\_\_\_\_

**Схема границ земель или части земельного участка на кадастровом плане территории для размещения  
объекта: УГС 162581, Вологодская обл, Шекснинский р-н, Митицыно д, дом № 49А до ЗУ с КН  
35:23:0303002:121, код 19\14д-019447**

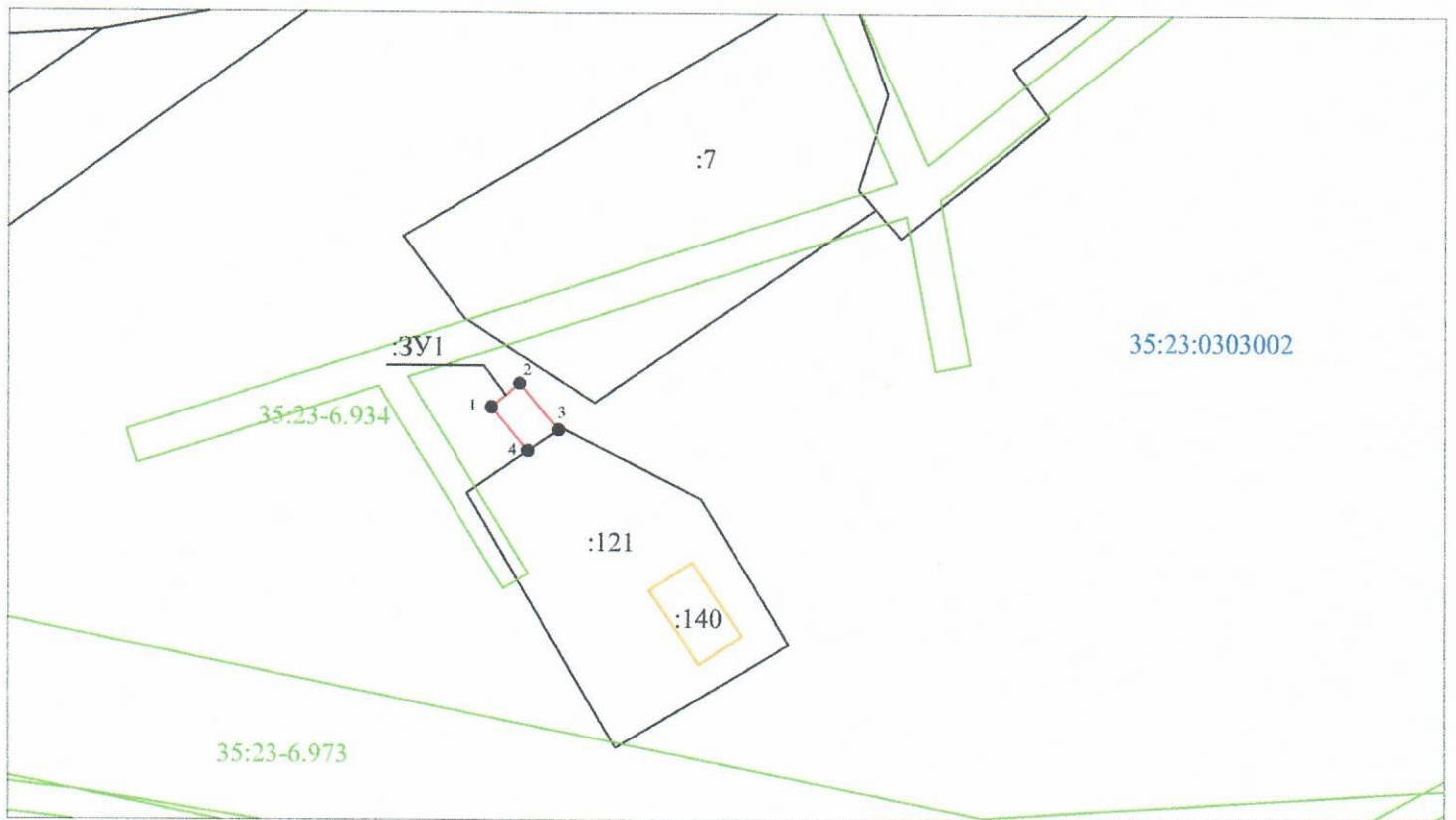
Условный номер земельного участка :ЗУ1

площадь земельного участка 40 кв.м.

обозначение характерных

Координаты, м







точек	X	У
1	340684.00	2275088.88
2	340687.21	2275092.71
3	340680.97	2275097.93
4	340678.11	2275093.81



Система координат: МСК-35 2 зона

Масштаб 1:1000

Условные обозначения:

-  - вновь образованная часть границы, сведения о которой достаточны для определения ее местоположения
-  - существующая часть границы, имеющиеся в ЕГРН, сведения о которой достаточны для определения ее местоположения
-  - граница ОКС
-  - граница зоны с особыми условиями использования территории
-  - граница кадастрового квартала
-  - характерная точка границы, сведения о которой позволяют однозначно определить ее положение на местности
- :ЗУ1 - обозначение образуемого земельного участка
- 35:23:0303002 - номер кадастрового квартала
- :75 - кадастровый номер объекта недвижимости