



АДМИНИСТРАЦИЯ ШЕКСНИНСКОГО МУНИЦИПАЛЬНОГО РАЙОНА

ПОСТАНОВЛЕНИЕ

от 25.01.2022 года

п.Шексна

№ 57

О выдаче разрешения федеральному казенному предприятию «Управление заказчика капитального строительства Министерства обороны России» на размещение объектов на землях или земельных участках, находящихся в муниципальной собственности или государственная собственность на которые не разграничена, в Шекснинском районе Вологодской области

Рассмотрев заявление федерального казенного предприятия «Управление заказчика капитального строительства Министерства обороны Российской Федерации», руководствуясь статьями 39.33, 39.34 Земельного кодекса Российской Федерации, постановлением Правительства Вологодской области от 28 декабря 2015 года № 1208 «Об утверждении Порядка и условий размещения на территории Вологодской области объектов на землях или земельных участках, находящихся в государственной или муниципальной собственности, без предоставления земельных участков и установления сервитутов», статьей 32.2 Устава Шекснинского муниципального района,
ПОСТАНОВЛЯЮ:

1. Выдать федеральному казенному предприятию «Управление заказчика капитального строительства Министерства обороны Российской Федерации» (ИНН 7704684769, ОГРН 1087746462616, юридический адрес: 119160, г. Москва, пер. Большой Знаменский, д. 8, к. 3) сроком с 25 января 2022 года на 2 года 11 месяцев разрешение на размещение объекта: «Линии электропередачи классом напряжения до 35 кВ, а также связанные с ними трансформаторные подстанции, распределительные пункты и иное предназначенной для осуществления передачи электрической энергии оборудование, для размещения которых не требуется разрешение на строительство», цель использования объекта: строительство главной понижающей подстанции 110/10 кВ и сетей электроснабжения войсковой части 25594 (шифр объекта 594-8ЭС), в соответствии с приложенной схемой границ земель или части земельного участка на кадастровом плане территории на части площадью 508 кв.м. земельного участка с кадастровым номером

35:23:0000000:307, площадью 73 696 074 кв.м., с разрешенным использованием «для сельскохозяйственного производства», расположенного на землях категории «земли сельскохозяйственного назначения» по адресу: Вологодская область, р-н Шекснинский.

2. Федеральное казенное предприятие «Управление заказчика капитального строительства Министерства обороны Российской Федерации» обязано использовать земли или земельные участки в соответствии с действующим законодательством, возвратить земли или земельный участок, в отношении которого выдано решение о размещении объекта, в состоянии и качество не хуже первоначального.

В случае, если использование земель или земельных участков, либо их части, на основании данного разрешения привело к порче либо уничтожению плодородного слоя почвы в границах таких земель или земельных участков, либо их части, Федеральное казенное предприятие «Управление заказчика капитального строительства Министерства обороны Российской Федерации» обязано:

привести такие земли или земельные участки, либо их части, в состояние, пригодное для их использования в соответствии с разрешенным использованием;

выполнить необходимые работы по рекультивации таких земель или земельных участков, либо их части.


3. Решение о прекращении действия решения о размещении объекта принимается в случаях:

если лицом, которому выдано решение о размещении объекта, подано в уполномоченный орган заявление о прекращении действия решения о размещении объекта на землях или земельном участке;

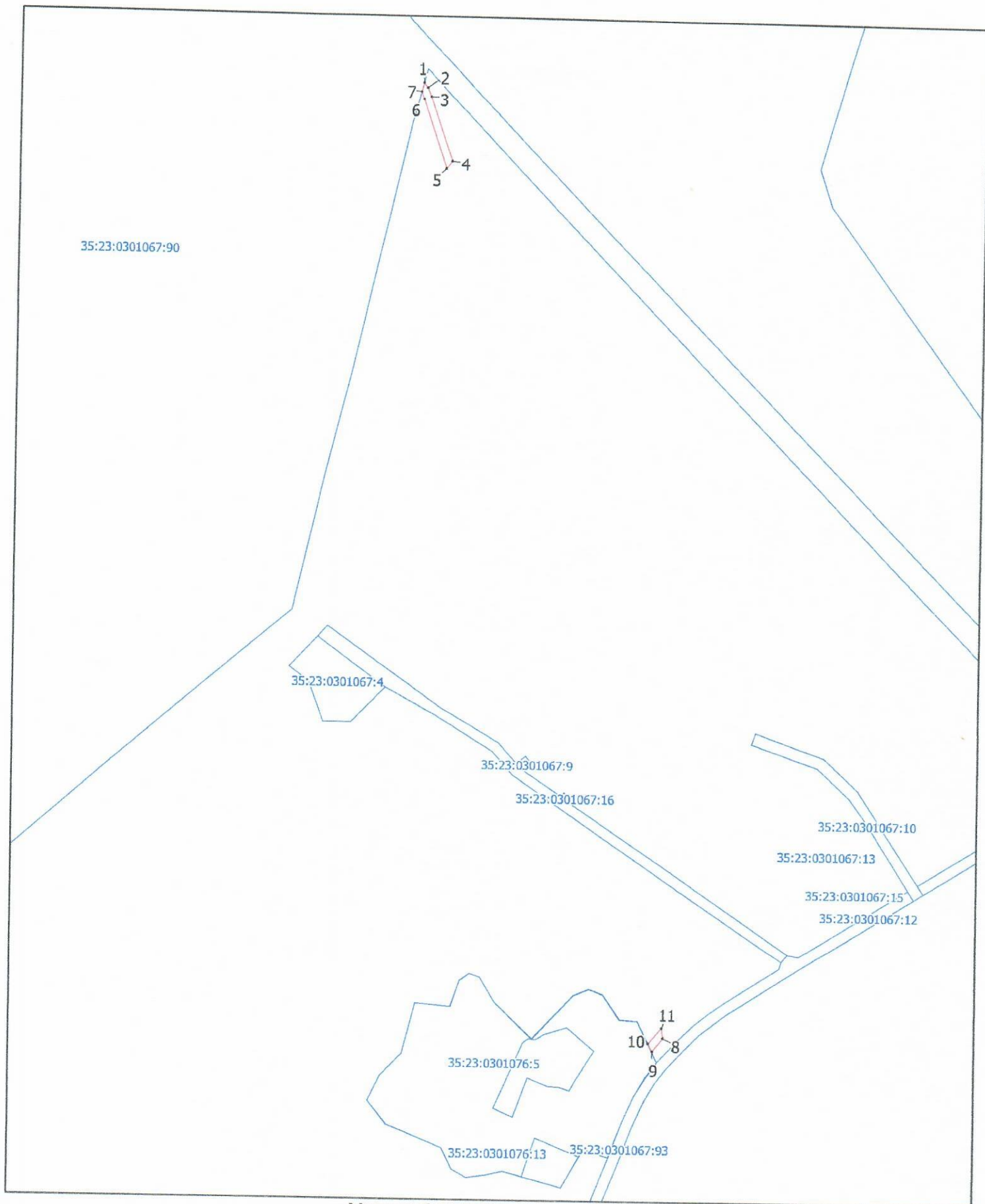
использования или неиспользования земель или земельного участка для целей, не предусмотренных решением о размещении объекта.

4. Настоящее постановление вступает в силу со дня его подписания.

Руководитель администрации
Шекснинского муниципального района



С.М. Меньшиков




Масштаб 1:4000

Условные обозначения:

● 1

[35:23:0301067](#)



характерная точка границы, сведения о которой позволяет однозначно определить ее положение на местности

границы и номера кадастровых кварталов по сведениям ЕГРН

вновь образованная часть границы, сведения о которой достаточно для определения ее местоположения

Утверждена

(наименование документа об утверждении, включая наименования

органов государственной власти или органов местного

самоуправления, принявших решение об утверждении схемы

или подписавших соглашение о перераспределении земельных участков)

от

№

Схема границ предполагаемых к использованию земель или части земельного участка на кадастровом плане территории

Адрес (местоположение): Вологодская область, Шекснинский р-н.

Кадастровый номер (при наличии): 35:23:0000000:307/чзУ1

Площадь земель, части (частей) земельного участка: 508 кв. м.

в кадастровом квартале 35:23:0301067-508 кв. м.

Категория земель земли: земли сельскохозяйственного назначения

Вид разрешенного использования объекта: Линии электропередачи классом напряжения до 35кВ, а также связанные с ними трансформаторные подстанции, распределительные пункты и иное предназначенное для осуществления передачи электрической энергии оборудование, для размещения которых не требуется разрешения на строительство.

Условный номер земельного участка —		
Площадь земельного участка 508 м ²		
Обозначение характерных точек границ	Координаты, м	
	X	Y
1	2	3
(1)		
1	345497.27	2260669.38
2	345493.23	2260672.45
3	345486.15	2260675.44
4	345433.68	2260693.66
5	345427.75	2260689.07
6	345484.07	2260669.81
7	345489.84	2260667.39
1	345497.27	2260669.38
(2)		
8	344713.26	2260878.87
9	344702.30	2260870.08
10	344708.86	2260866.88
11	344721.69	2260878.14
8	344713.26	2260878.87
Система координат: МСК 35 зона 2		