











Перечень координат характерных точек красных линий

№ точки	Координаты	
	X	Y
1	344741.87	2263379.74
2	344757.35	2263394.26
3	344768.79	2263405.25
4	344778.00	2263417.15
5	344781.88	2263432.13
6	344789.67	2263504.09
7	344782.64	2263664.72
8	344783.32	2263681.44
9	344790.13	2263834.60
10	344766.28	2264031.57
11	344765.83	2264041.21
12	344765.57	2264130.21
13	344765.91	2264231.97
14	344773.01	2264319.94
15	344779.15	2264351.92
16	344783.72	2264363.14
17	344774.98	2264367.99
18	344769.57	2264354.78
19	344763.12	2264321.42
20	344755.91	2264231.97
21	344755.57	2264130.21
22	344757.83	2264040.85
23	344758.31	2264030.90

№ точки	Координаты	
	X	Y
24	344782.13	2263834.24
25	344775.32	2263681.77
26	344774.64	2263664.69
27	344781.67	2263504.33
28	344774.06	2263433.79
29	344769.10	2263421.72
30	344761.32	2263411.90
31	344750.43	2263401.47
32	344737.37	2263388.66
33	344726.15	2263386.84
34	344556.26	2263405.67
35	344545.95	2263403.08
36	344535.13	2263393.61
37	344516.27	2263363.18
38	344473.81	2263289.67
39	344435.86	2263240.44
40	344445.84	2263239.92
41	344482.11	2263284.09
42	344524.86	2263358.05
43	344542.77	2263387.16
44	344550.65	2263394.26
45	344556.97	2263395.70
46	344726.48	2263376.85

Условные обозначения:

-  - ось проектируемой автодороги
-  - граница зоны планируемого размещения линейного объекта (красные линии)
-  - существующая часть границы, сведения о которой содержатся в ЕГРН
-  - граница населенного пункта
-  - части земельных участков, подлежащих изъятию для муниципальных нужд в целях строительства подъезда к д. Толстиково
-  - характерные точки красных линий
-  - пикетаж трассы
-  - обозначение кадастрового номера земельного участка, сведения о котором содержатся в ЕГРН

Изм.		Кол. уч.		Лист		№ док.		Подп.		Дата					
Разраб.		Теплякова Ю.А.													
Подъезд к д. Толстиково, расположенный: Российская Федерация, Вологодская область, Шекснинский район, сельское поселение Угольское										Смадия		Лист		Листов	
Проект планировки и проект межевания территории										1		2			
Чертеж планировки территории										Основной		М 1:4.000			
000 "Кадастровое Бюро"										п.Шексна					



