


**Утверждение схемы расположения  
земельного участка или земельных  
участков на кадастровом плане  
территории**



# Для начала работы заходим на сайт <https://gosuslugi35.ru/>

The screenshot shows a web browser window displaying the website <https://gosuslugi35.ru/>. The browser's address bar contains the URL, and an orange arrow points to it. The website header includes the logo for "Вологодская область госуслуги" (Vologda region services), a search bar, and navigation links like "Каталог услуг" (Service catalog) and "Оплата" (Payment). The main content area has a search bar with the placeholder text "Введите название услуги, например: загранпаспорт, детский сад, водительское у..." (Enter the name of the service, for example: passport, kindergarten, driver's license...). Below this, there are recommendations for residents of the Vologda region, including "Штрафы ГИБДД" (Traffic fines), "Запись к врачу" (Appointment with a doctor), and "Заграничный паспорт" (Passport). A prominent message states "Теперь пользоваться госуслугами очень просто!" (Now it's very easy to use government services!). A vertical sidebar on the right offers to answer questions about the work of the portal. At the bottom, there is a table of recent applications:

Заявление №1444782	Информационное обеспечение заявителей на основе архивных документов, хранящихся в муниципальном архиве	21.03.2019 08:31	>
Заявление №1446466	Информационное обеспечение заявителей на основе архивных документов, хранящихся в муниципальном архиве	12.03.2019 11:31	>
Заявление №1446464		12.03.2019 11:30	>

The Windows taskbar at the bottom shows the system tray with the date and time: 13:52, 22.03.2019.

# Внизу страницы выбираем «Органы власти»

The screenshot shows the footer of the website gosuslugi35.ru. It is divided into four columns of links. An orange arrow points to the 'Органы власти' link in the 'Полезные ресурсы' column.

Техническая поддержка:	Обратная связь	Помощь и поддержка	Полезные ресурсы
Тел.: +7 (8172) 23-01-29 (с 08:00 до 17:00, обед 12:30-13:30) E-mail: rggu_support@gov35.ru	Подать обращение	Частые вопросы Новости О защите персональных данных	Органы власти Полезные ссылки Статистика

Taskbar information: 12:45, 05.11.2019

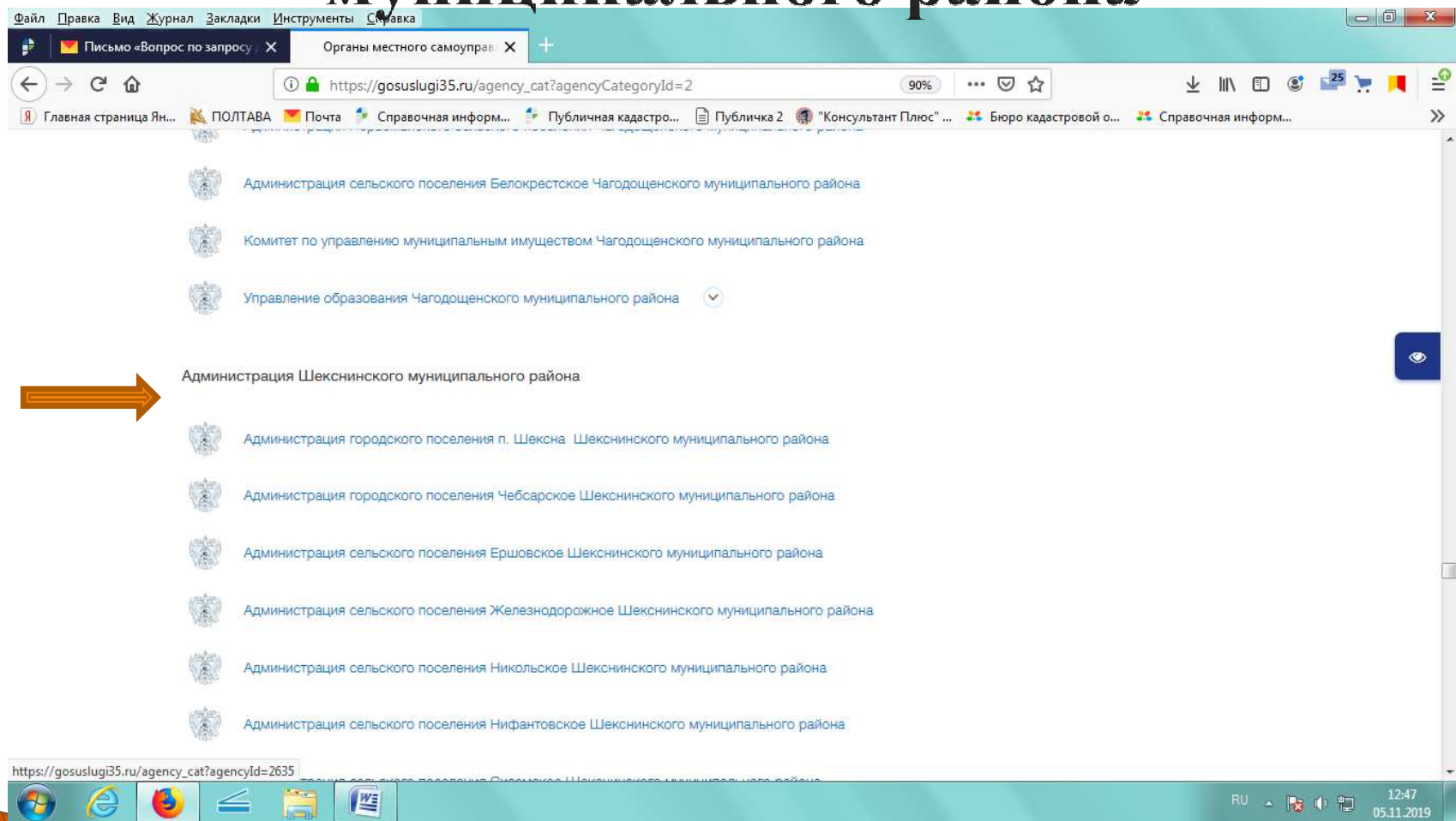
# Далее выбираем «Органы местного самоуправления»

The screenshot shows a web browser window with the following elements:

- Address Bar:** [https://gosuslugi35.ru/agency\\_cat?agencyCategoryId=2](https://gosuslugi35.ru/agency_cat?agencyCategoryId=2)
- Page Header:** "Вологодская область" (Vologda region), "УПРАВЛЕНИЕ МУНИЦИПАЛЬНОЙ СОБСТВ..." (Municipal Property Management).
- Navigation:** "Главная" (Home), "Органы власти" (Authorities).
- Search Bar:** A search input field with a magnifying glass icon.
- Main Content:** Two buttons: "ИСПОЛНИТЕЛЬНАЯ ВЛАСТЬ" (Executive Power) and "МЕСТНОЕ САМОУПРАВЛЕНИЕ" (Local Self-Government).
- Footer:** "Администрация Абакановского сельского поселения Череповецкого муниципального района" (Administration of Abakanovskoye village settlement of the Cherepovetsky municipal district).
- Taskbar:** Windows taskbar with icons for Internet Explorer, Google Chrome, and Microsoft Word. System tray shows "12:46 05.11.2019".

A large orange arrow points upwards from the bottom right towards the "МЕСТНОЕ САМОУПРАВЛЕНИЕ" button, indicating the next step in the process.

# Из общего списка выбираем Администрацию Шекснинского муниципального района



# Выбираем «Все услуги»

The screenshot shows a web browser window with the URL [https://gosuslugi35.ru/agency\\_cat?agencyId=2635](https://gosuslugi35.ru/agency_cat?agencyId=2635). The page title is "Администрация Шекснинского муниципального района". The navigation menu includes "Контактная информация", "Все услуги (42)", and "Функции (0)". The "Все услуги (42)" tab is highlighted with an orange arrow. Below the navigation menu is the "Общая информация" section, which contains a table with the following data:

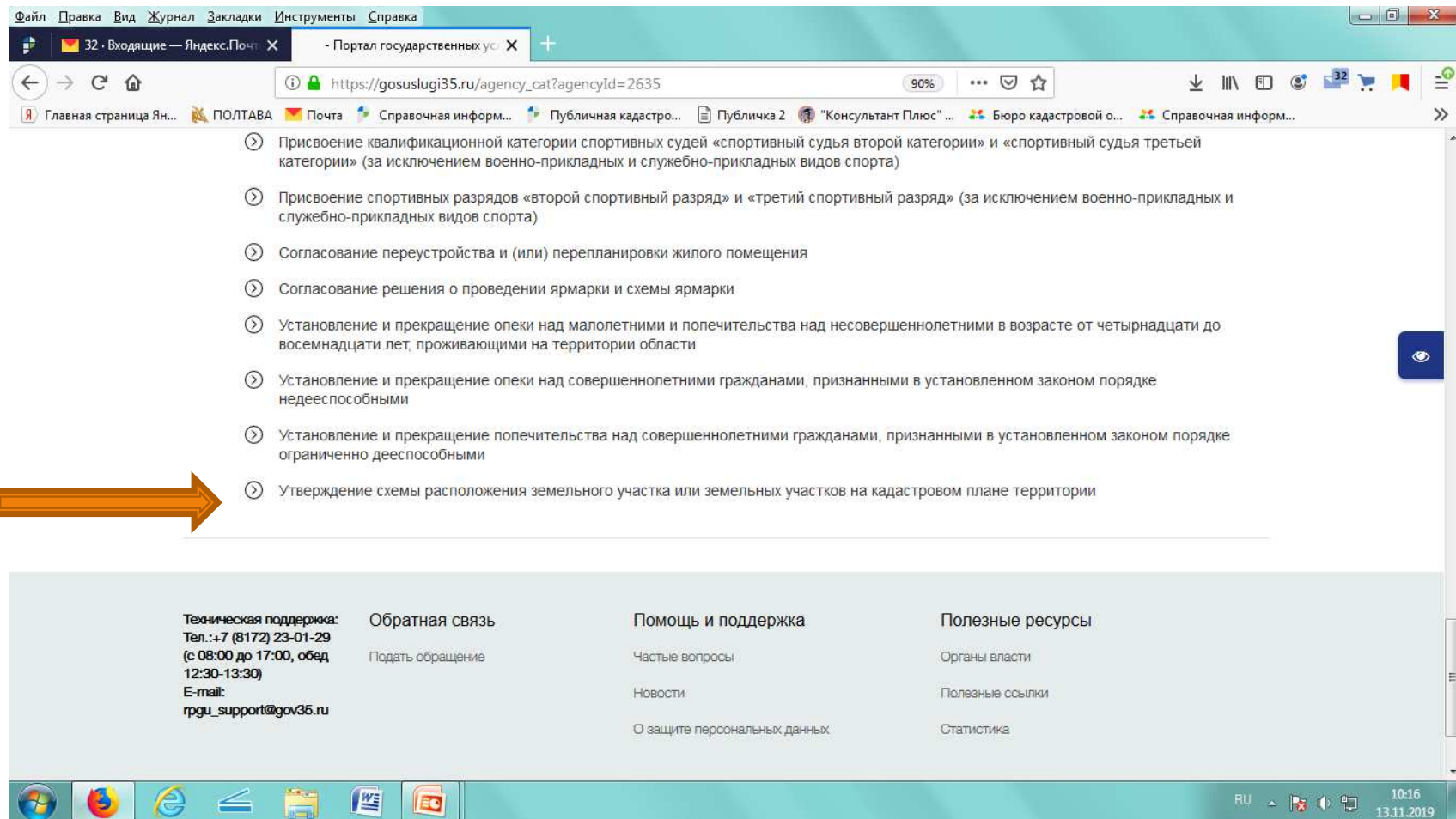
Руководитель	Автоинформатор	Веб-сайт	Электронная почта	Режим работы
Меньшиков Сергей Михайлович	8(81751) 2-14-85	<a href="http://www.sheksnainfo.ru">www.sheksnainfo.ru</a>	<a href="mailto:sheksna@gov35.ru">sheksna@gov35.ru</a>	Режим работы: понедельник-пятница с 8 час. 00 мин. до 17 час. 00 мин. перерыв с 12 час. до 13 час. предпраздничные дни с 8 час. 00 мин. до 16 час. 00 мин. выходные дни суббота, воскресенье

Below the "Общая информация" section is the "Места обращения" section, which contains a table with the following data:

Наименование:	Архивный отдел администрации Шекснинского муниципального района
Эл. почта:	arhivsheksna@yandex.ru
Веб-сайт:	<a href="http://www.sheksnainfo.ru">www.sheksnainfo.ru</a>
Телефон:	8(81751) 2 43 15
Режим работы:	Режим работы: понедельник-пятница с 8 час. 00 мин. до 17 час. 00 мин. перерыв с 12 час. до 13 час. предпраздничные дни с 8 час. 00 мин. до 16 час. 00 мин. выходные дни суббота, воскресенье

The browser's taskbar at the bottom shows the system tray with the date 13.11.2019 and time 9:13.

# Выбираем необходимую услугу:



Файл Правка Вид Журнал Закладки Инструменты Справка

32 · Входящие — Яндекс.Почта - Портал государственных ус. X

https://gosuslugi35.ru/agency\_cat?agencyId=2635 90%

Главная страница Ян... ПОЛТАВА Почта Справочная информ... Публичная кадастро... Публичка 2 "Консультант Плюс" ... Бюро кадастровой о... Справочная информ...

- Присвоение квалификационной категории спортивных судей «спортивный судья второй категории» и «спортивный судья третьей категории» (за исключением военно-прикладных и служебно-прикладных видов спорта)
- Присвоение спортивных разрядов «второй спортивный разряд» и «третий спортивный разряд» (за исключением военно-прикладных и служебно-прикладных видов спорта)
- Согласование переустройства и (или) перепланировки жилого помещения
- Согласование решения о проведении ярмарки и схемы ярмарки
- Установление и прекращение опеки над малолетними и попечительства над несовершеннолетними в возрасте от четырнадцати до восемнадцати лет, проживающими на территории области
- Установление и прекращение опеки над совершеннолетними гражданами, признанными в установленном законом порядке недееспособными
- Установление и прекращение попечительства над совершеннолетними гражданами, признанными в установленном законом порядке ограниченно дееспособными
- Утверждение схемы расположения земельного участка или земельных участков на кадастровом плане территории

Техническая поддержка:  
Тел.: +7 (8172) 23-01-29  
(с 08:00 до 17:00, обед  
12:30-13:30)  
E-mail:  
rgu\_support@gov35.ru

Обратная связь  
Подать обращение

Помощь и поддержка  
Частые вопросы  
Новости  
О защите персональных данных

Полезные ресурсы  
Органы власти  
Полезные ссылки  
Статистика

RU 10:16  
13.11.2019

# Нажимаем заказать

The screenshot shows a web browser window displaying the Gosuslugi portal. The address bar shows the URL: [https://gosuslugi35.ru/service\\_cat?serviceUnionId=1078&selectedAgencyId=2635](https://gosuslugi35.ru/service_cat?serviceUnionId=1078&selectedAgencyId=2635). The page title is "Утверждение схемы расположения земельного участка или земельных участков на кадастровом плане территории". A blue button labeled "Заказать" is highlighted with a large orange arrow. The page also features a "Возврат" button and a list of administrative districts.

Для бизнеса ▼ Вологодская область

**вологодская область** **госуслуги** Каталог услуг Оплата УПРАВЛЕНИЕ МУНИЦИПАЛЬНОЙ СОБСТ... ▼

Главная > Категории услуг > Утверждение схемы расположения земельного участка ...

Утверждение схемы расположения земельного участка или земельных участков на кадастровом плане территории

[Возврат](#)

Услугу предоставляет  
Администрация Шекснинского  
муниципального района

**Заказать** ▶

- ▶ Администрация Бабушкинского муниципального района
- ▶ Администрация Великоустюгского муниципального района
- ▶ Администрация Верхояжского муниципального района

[https://gosuslugi35.ru/service\\_cat?serviceUnionOrderId=1078](https://gosuslugi35.ru/service_cat?serviceUnionOrderId=1078)

10:17  
13.11.2019



# Нажимаем продолжить

The screenshot shows a web browser window with the following elements:

- Browser Tabs:** 32 · Входящие — Яндекс.Почта, Портал государственных ус..., Оформление заявления - Пог...
- Address Bar:** [https://gosuslugi35.ru/service\\_cat?serviceUnionOrderId=1078](https://gosuslugi35.ru/service_cat?serviceUnionOrderId=1078)
- Page Header:** Для бизнеса, Вологодская область, логотип "гоуслуги", Каталог услуг, Оплата, УПРАВЛЕНИЕ МУНИЦИПАЛЬНОЙ СОБСТ...
- Breadcrumbs:** Главная > Оформление заявления
- Main Content:**
  - Утверждение схемы расположения земельного участка или земельных участков на кадастровом плане территории
  - Radio buttons:
    - Начать заполнение заявления заново
    - Использовать черновики заявлений
    - Заполнить на основе ранее сформированного заявления
  - Buttons: Вернуться к услуге, **Продолжить** (highlighted with an orange arrow)
- Footer:** Техническая поддержка: Обратная связь, Помощь и поддержка, Полезные ресурсы
- System Tray:** RU, 10:17, 13.11.2019

# Выбираем администрацию Шекснинского муниципального района

Выбор подразделения, в которое будет подано заявление

Подразделение не выбрано

Выберите подразделение:

Поиск по наименованию подразделения

Администрация сельского поселения Миньковское Бабушкинского муниципального района	Бабушкинский р-н с Миньково ул.Советская,д.61
Администрация сельского поселения Подболотное Бабушкинского района	Бабушкинский р-н д Кокшарка д.1
Администрация Тарногского сельского поселения Тарногского муниципального района	Тарногский р-н с Тарногский Городок Советская, 27
Администрация Тотемского муниципального района	Тотемский р-н г Тотьма ул.Володарского, 4
Администрация Череповецкого муниципального района	Череповецкий р-н г Череповец ул. Первомайская д.58
<b>Администрация Шекснинского муниципального района</b>	<b>Шекснинский р-н рп Шексна Пролетарская, 14</b>
Комитет по управлению имуществом Администрации Бабаевского муниципального района	Бабаевский р-н г Бабаево ул. Ухтомского д. 1
Комитет по управлению имуществом Администрации Нюксенского муниципального района	Нюксенский р-н с Нюксеница Советская 13

Назад Далее

**Внимание!**  
Во избежание потери вносимой информации в интерактивную форму заявления, по истечении 20 минут рекомендуем сохранить данное заявление. Далее вы можете использовать его в качестве черновика с последующей отправкой.

RU 12:49 05.11.2019

# Выбираем поля из ниспадающего списка:

The screenshot shows a web browser window with the following elements:

- Browser Tabs:** "39 · Входящие — Яндекс.Почта", "Портал государственных ус...", "Предоставление земельных у..."
- Address Bar:** "https://gosuslugi35.ru/service?serviceUnionId=982&nextOnMapStep=null&reque" (90% zoom)
- Page Title:** "Предоставление земельных участков, находящихся в государственной или муниципальной собственности, на которых расположены здания, сооружения"
- Progress Bar:** A blue bar with three steps: 1, 2 (highlighted with a white arrow), and 3.
- Section:** "Выбор опций"
- Form Fields:**
  - "Тип заявителя:" with a dropdown menu showing "Физическое лицо".
  - "Вы являетесь:" with a dropdown menu showing "Заявителем".
- Buttons:** "Назад" and "Далее" (blue buttons).
- Footer:** "Техническая поддержка: Тел.: +7 (8172) 23-01-29", "Обратная связь", "Помощь и поддержка", "Полезные ресурсы".
- Taskbar:** Windows taskbar with icons for Internet Explorer, Chrome, and other applications. System tray shows "RU", "9:56", and "13.11.2019".

# Обязательны к заполнению поля, отмеченные \*

- ▶ Адрес, площадь и вид разрешенного использования земельного участка указаны в схеме

Адрес электронной почты

▲ Сведения о земельном участке

\* Адрес земельного участка или при отсутствии адреса - иное описание местоположения земельного участка

\* Площадь формируемого участка (в случае формирования нескольких участков - площадь каждого формируемого участка) с указанием единицы измерения

\* Испрашиваемый вид разрешенного использования формируемого участка / Цель использования формируемого земельного участка

Кадастровый номер земельного участка или кадастровые номера земельных участков, из которых в соответствии со схемой расположения предусмотрено образование земельного участка (при наличии)

Право на земельный участок, в отношении которого подано заявление об утверждении схемы, зарегистрировано в Едином государственном реестре прав на недвижимое имущество и сделок с ним? Да

Сведения из ЕГРП о правах на образуемый земельный участок, в отношении которого подано заявление об утверждении схемы

Добавить вложение  Максимальный размер файла 2.0МБ  
Допустимые форматы (png, jpg, pdf, doc, docx)

На формируемом земельном участке расположены здания, сооружения, объекты незавершенного строительства? Да

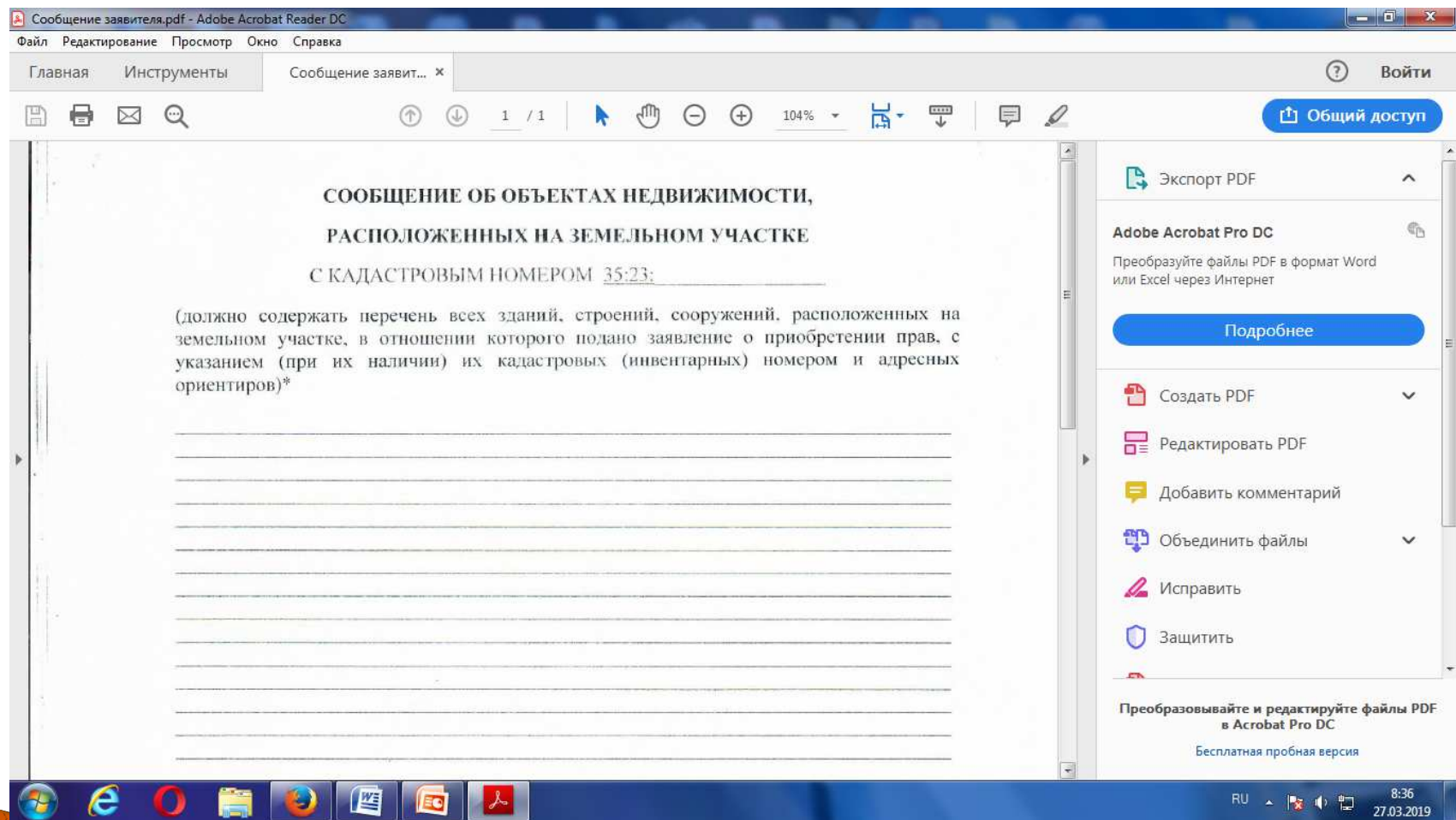
# Если на формируемом земельном участке есть здания, то обязательно прикрепите скан сообщения заявителя о перечне всех зданий!

The screenshot shows a web browser window with the URL <https://gosuslugi35.ru/service?serviceUnionId=1078&nextOnMapStep=null&requ...>. The page contains several blue header sections for data entry:

- Сведения из ЕГРП о правах на образуемый земельный участок, в отношении которого подано заявление об утверждении схемы** (Information from the Unified State Register of Real Estate regarding the rights to the land plot being formed, in relation to which an application for approval of the scheme is submitted). Includes a "Добавить вложение" (Add attachment) button with a 2.0MB limit and supported formats (png, jpg, pdf, doc, docx).
- На формируемом земельном участке расположены здания, сооружения, объекты незавершенного строительства?** (Are buildings, structures, or objects of incomplete construction located on the land plot being formed?). A dropdown menu is set to "Да" (Yes). Below it is a text input field for a list of buildings, structures, and objects of incomplete construction within the plot boundaries, with a note: "\* Перечень зданий, сооружений, объектов незавершенного строительства расположенных в границах формируемого участка" (List of buildings, structures, and objects of incomplete construction located within the boundaries of the land plot being formed). A large orange arrow points to this field.
- Сообщение заявителя (заявителей), содержащее перечень всех зданий, сооружений, объектов незавершенного строительства расположенных на земельном участке, с указанием (при их наличии у заявителя) их кадастровых (инвентарных) номеров и адресных ориентиров** (Statement of the applicant (applicants) containing a list of all buildings, structures, and objects of incomplete construction located on the land plot, with indication (if present with the applicant) of their cadastral (inventory) numbers and address indicators). Includes a "Добавить вложение" (Add attachment) button with a 2.0MB limit and supported formats (png, jpg, pdf, doc, docx).
- Право на здания, сооружения, объекты незавершенного строительства, находящиеся на земельном участке, в отношении которого подано заявление об утверждении схемы, зарегистрировано в Едином государственном реестре прав на недвижимое имущество и сделок с ним?** (Is the right to buildings, structures, or objects of incomplete construction located on the land plot, in relation to which an application for approval of the scheme is submitted, registered in the Unified State Register of Real Estate?). A dropdown menu is set to "Да" (Yes).
- Сведения из Единого государственного реестра прав на недвижимое имущество и сделок с ним о правах на здание, сооружение, объекты незавершенного строительства, находящиеся на образуемом земельном участке** (Information from the Unified State Register of Real Estate regarding the rights to buildings, structures, or objects of incomplete construction located on the land plot being formed). Includes a "Добавить вложение" (Add attachment) button with a 2.0MB limit and supported formats (png, jpg, pdf, doc, docx).

The Windows taskbar at the bottom shows the system clock as 10:22 on 13.11.2019.

# Пример заявления:



# Выбираем необходимый способ получения результата услуги

Файл Правка Вид Журнал Закладки Инструменты Справка

32 · Входящие — Яндекс.Почта | Портал государственных ус... | Утверждение схемы располо...

https://gosuslugi35.ru/service?serviceUnionId=1078&nextOnMapStep=null&req...

Главная страница Ян... | ПОЛТАВА | Почта | Справочная информ... | Публичная кадастро... | Публичка 2 | "Консультант Плюс" ... | Бюро кадастровой о... | Справочная информ...

Право на здание, сооружение, объекты незавершенного строительства, находящиеся на земельном участке, в отношении которого подано заявление об утверждении схемы, зарегистрировано в Едином государственном реестре прав на недвижимое имущество и сделок с ним?

Да

Сведения из Единого государственного реестра прав на недвижимое имущество и сделок с ним о правах на здание, сооружение, объекты незавершенного строительства, находящиеся на образуемом земельном участке

Добавить вложение | Максимальный размер файла 2.0МБ | Допустимые форматы (png, jpg, pdf, doc, docx)

Схема расположения земельного участка на кадастровом плане или кадастровой карте соответствующей территории, подготовленная в электронном виде в соответствии с требованиями, установленными Приказом № 762

Добавить вложение | Максимальный размер файла 2.0МБ | Допустимые форматы (png, jpg, pdf, doc, docx)

Способ получения результата услуги

- В личном кабинете на РПГУ
- В личном кабинете на РПГУ
- Почтовым отправлением
- При личном обращении

Назад

10:33 13.11.2019